

# Juegos Panamericanos y Parapanamericanos Lima 2019

## CICLISMO DE RUTA



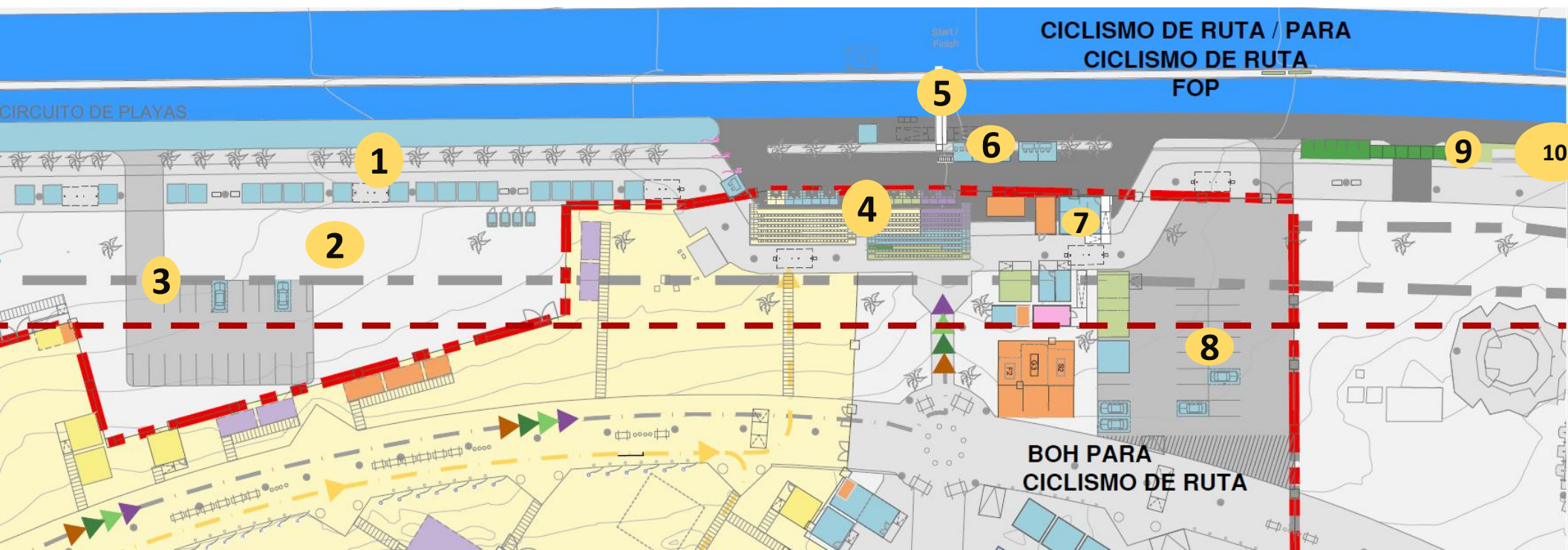
# DESCRIPCIÓN CICLISMO Y PARA CICLISMO DE RUTA

1. MAPA 1: Fusionar el mapa de “zona a de atletas” (slide 3) con FOP Ciclismo de Ruta (slide 5)
2. MAPA 2: Fusionar el mapa de “zona de atletas” (slide 3) con FOP Para Ciclismo de Ruta (slide 7)
3. MAPA 3: Fusionar el mapa de “zona de atletas” (slide 3) con FOP Ciclismo Contrareloj (slide 5) y Para Ciclismo Contrareloj (slide 8)

## Notas:

- Las leyendas identifican a los puntos importantes para los atletas, pero se recuerda que estos deben estar representados con íconos.
- La partida y llegada, y puntos importantes, deben estar resaltados

# ZONA DE ATLETAS



## LEYENDA

1 Zona de Atletas

3 Ruta de Desvío /  
Estacionamiento CON's

5 Partida/Llegada

7 Tópico

9 Zona Mixta

2 Zona de Hidratación

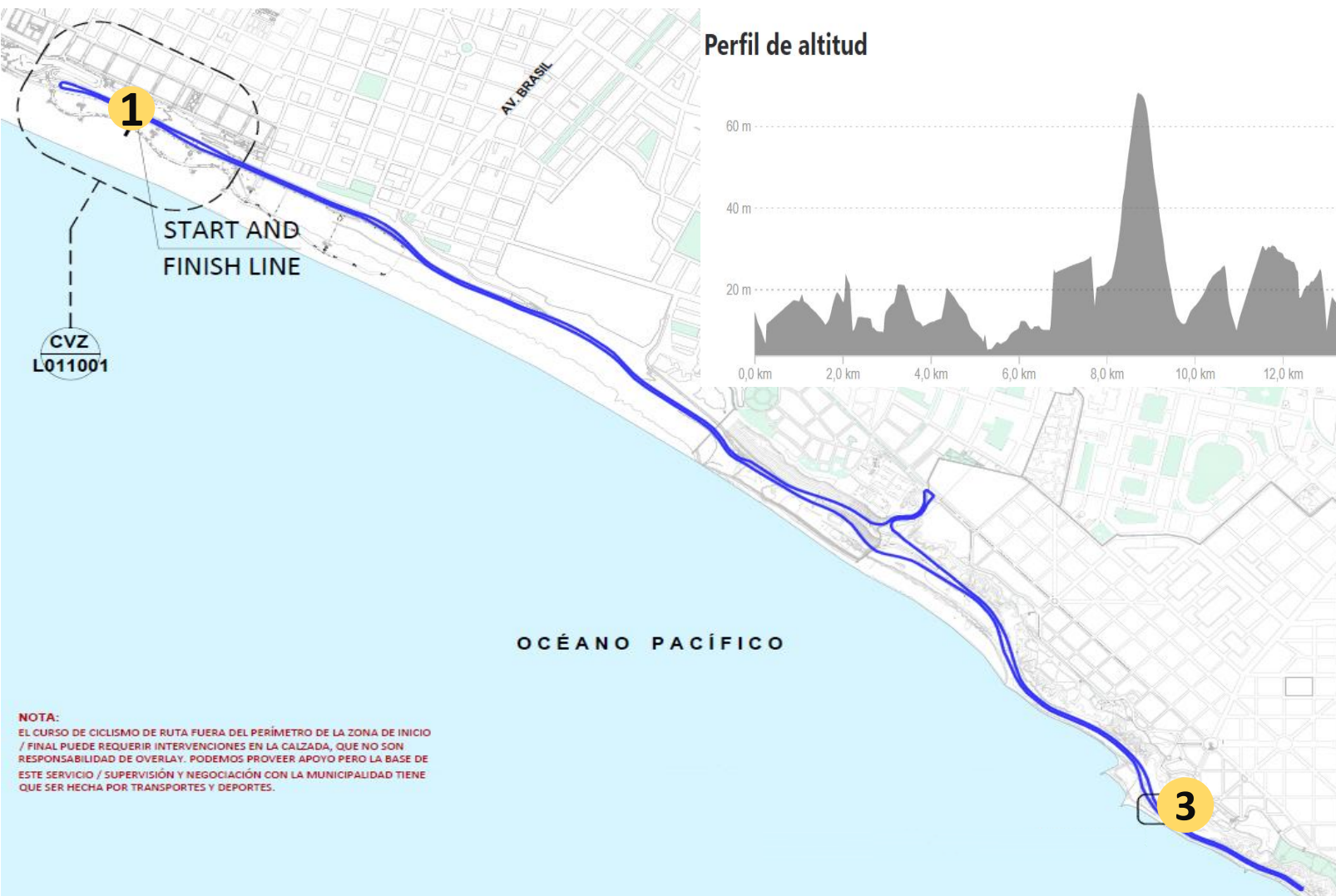
4 Espectadores

6 Zona de Jueces

8 Estacionamiento  
OT

10 Ambulancia

# FOP CICLISMO DE RUTA



Perfil de altitud

Distancia 13,3 km  
Altura Máxima 68 m

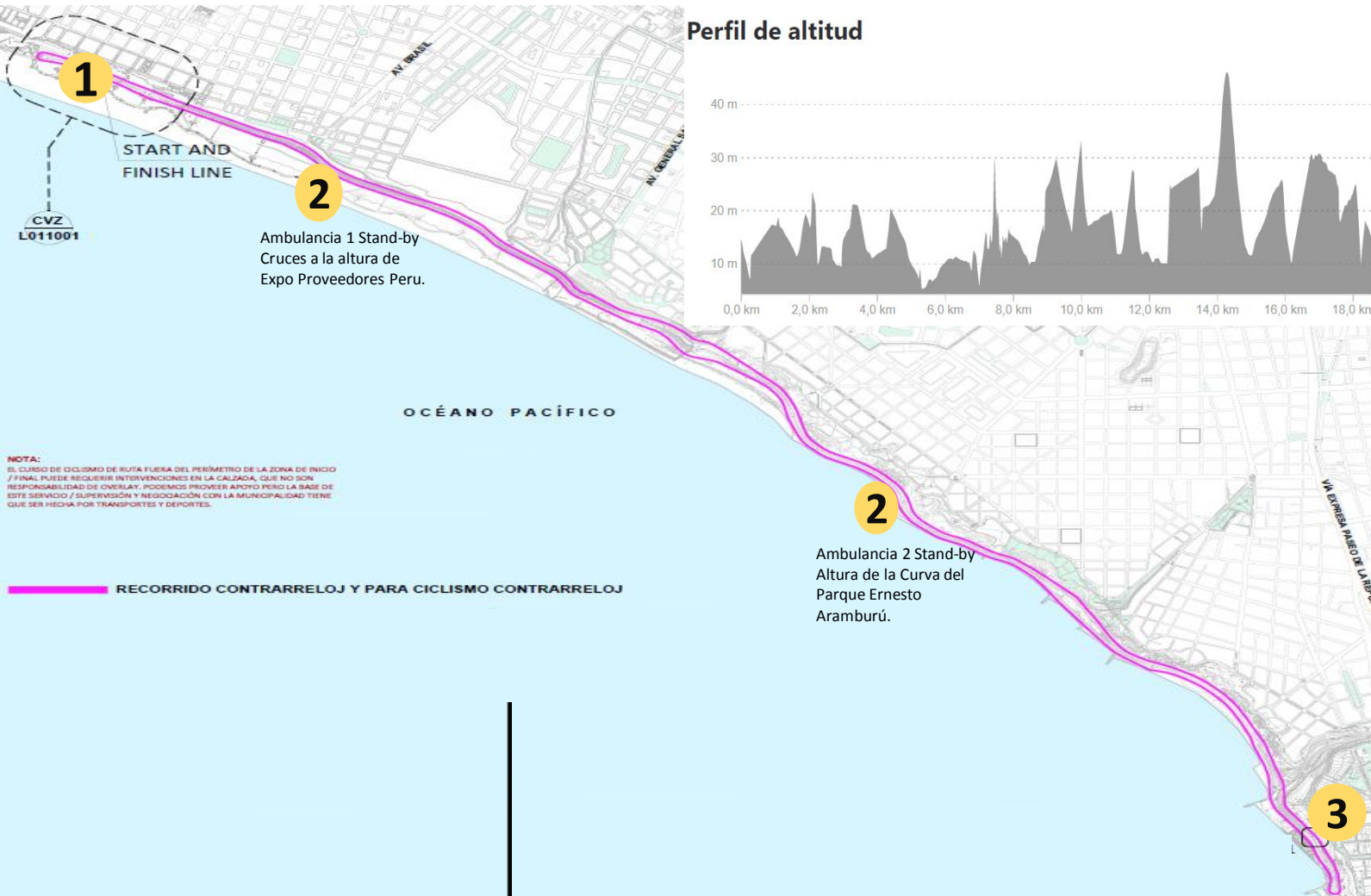
## LEYENDA

- 1 Partida/Llegada
- 2 Ambulancia (2 siguiendo al peloton)
- 3 Auxilio Mecánico

**NOTA:**

EL CURSO DE CICLISMO DE RUTA FUERA DEL PERÍMETRO DE LA ZONA DE INICIO / FINAL PUEDE REQUERIR INTERVENCIONES EN LA CALZADA, QUE NO SON RESPONSABILIDAD DE OVERLAY. PODEMOS PROVEER APOYO PERO LA BASE DE ESTE SERVICIO / SUPERVISIÓN Y NEGOCIACIÓN CON LA MUNICIPALIDAD TIENE QUE SER HECHA POR TRANSPORTES Y DEPORTES.

# FOP CICLISMO CONTRARELOJ



Distancia 18,5 km  
Altura Máxima 46 m

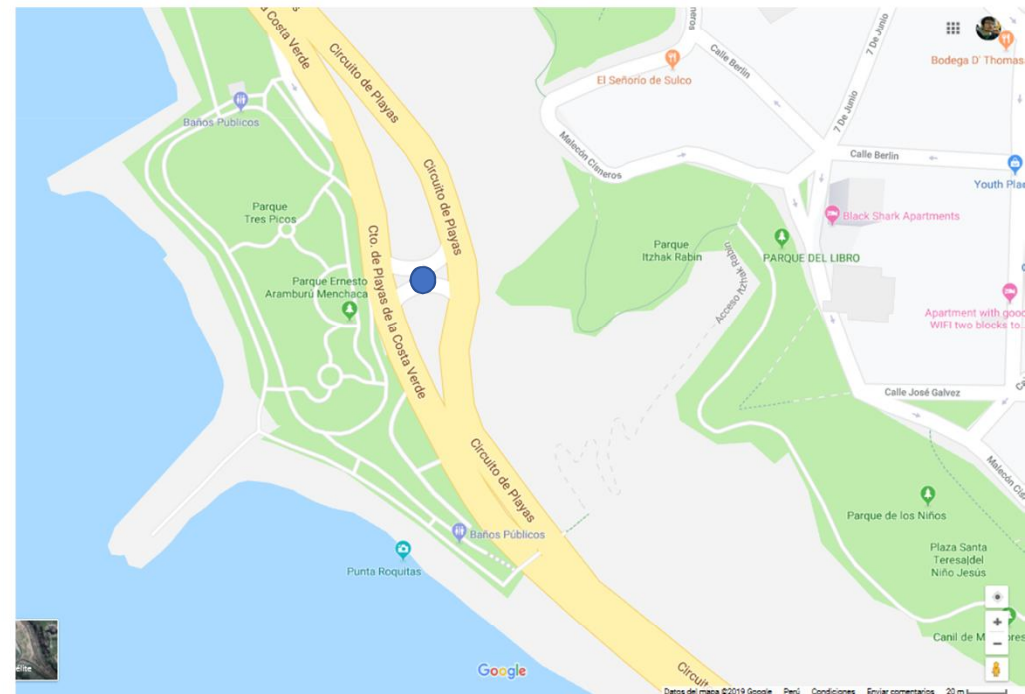
## LEYENDA

- 1** Partida/Llegada
- 2** Ambulancia
- 3** Auxilio Mecánico

## Cruces a la altura del Expo Provedores Perú.



## Curvas del Parque Ernesto Aramburú Menchaca.



# FOP PARACICLISMO DE RUTA



Perfil de altitud



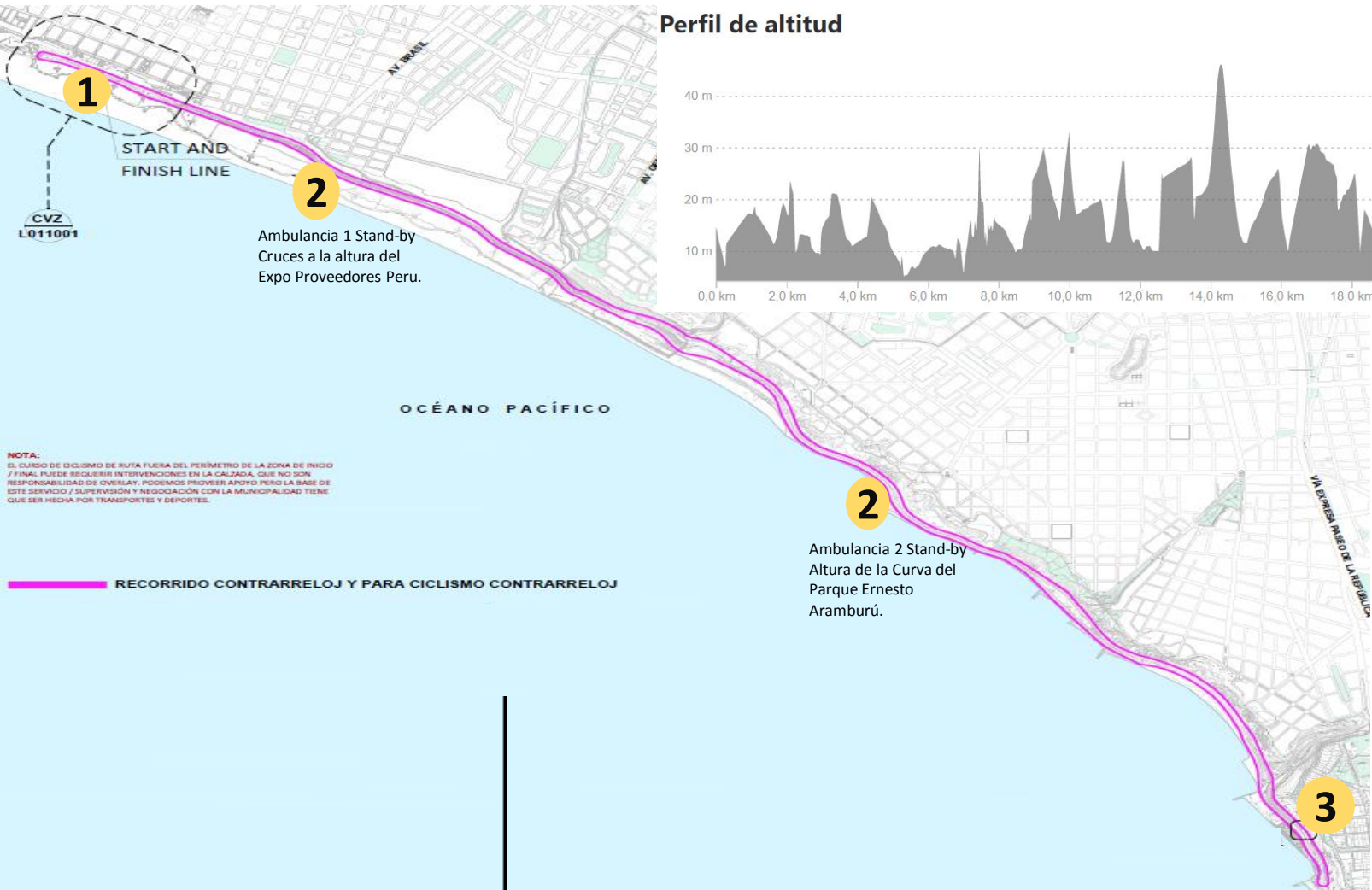
Distancia 12,8 km  
Altura Máxima 46 m

## LEYENDA

- 1 Partida/Llegada
- 2 Ambulancia
- 3 Auxilio Mecánico
- 4 Avituallamiento

**NOTA:**  
EL CURSO DE CICLISMO DE RUTA FUERA DEL PERÍMETRO DE LA ZONA DE INICIO / FINAL PUEDE REQUERIR INTERVENCIONES EN LA CALZADA, QUE NO SON RESPONSABILIDAD DE OVERLAY. PODEMOS PROVEER APOYO PERO LA BASE DE ESTE SERVICIO / SUPERVISIÓN Y NEGOCIACIÓN CON LA MUNICIPALIDAD TIENE QUE SER HECHA POR TRANSPORTES Y DEPORTES.

# FOP PARACICLISMO CONTRARELOJ



Distancia 18,5 km  
Altura Máxima 46 m

## LEYENDA

- 1** Partida/Llegada
- 2** Ambulancia
- 3** Auxilio Mecánico



## Cruces a la altura del Expo Provedores Perú.



## Curvas del Parque Ernesto Aramburú Menchaca.

