

ITINERARIO: San Cristóbal - Tariba. Circuito 8 Vueltas

Pto	Localidad	P. L.	DP	DT	D x R	Alt	Pend	Hora de Llegada		
								38 Kms/h	40 Kms/h	42 Kms/h
1	5ta Av. Esquina Calle 7 Km 0,00		0,0	0,0	117,6	820		10:00:00	10:00:00	10:00:00
2	Calle 4 (Izquierda)		0,3	0,3	117,3	820	0,00%	10:00:28	10:00:27	10:00:25
3	7ma Av. (Izquierda)		0,1	0,4	117,2	820	0,00%	10:00:37	10:00:36	10:00:34
4	Plaza Bolívar de San Cristóbal		0,3	0,7	116,9	820	0,00%	10:01:06	10:01:02	10:01:00
5	Intersección Av. Carabobo (Izquierda)		1,0	1,7	115,9	830	1,00%	10:02:41	10:02:33	10:02:25
6	Redoma de El Educador		0,6	2,3	115,3	800	-5,00%	10:03:37	10:03:27	10:03:17
7	Semáforo Las Lomas		1,9	4,2	113,4	780	-1,05%	10:06:37	10:06:17	10:06:00
8	Final Av. Libertador		1,4	5,6	112,0	770	-0,71%	10:08:50	10:08:23	10:08:00
9	Desvío Derecha hacia Táriba		0,6	6,2	111,4	770	0,00%	10:09:47	10:09:17	10:08:51
10	Club de Leones de Táriba		0,7	6,9	110,7	780	1,43%	10:10:53	10:10:21	10:09:51
11	Desvío a la Derecha Autopista		0,6	7,5	110,1	780	0,00%	10:11:50	10:11:14	10:10:42
12	Faro de La Marina (Izquierda)		2,0	9,5	108,1	770	-0,50%	10:15:00	10:14:15	10:13:34
13	Pasarela de Venetubos		0,7	10,2	107,4	770	0,00%	10:16:06	10:15:18	10:14:34
14	Semáforo Las Lomas		1,1	11,3	106,3	780	0,91%	10:17:50	10:16:57	10:16:08
15	Redoma de El Educador		1,9	13,2	104,4	800	1,05%	10:20:50	10:19:47	10:18:51
16	Entrada a San Cristóbal. 5ta Av.		0,5	13,7	103,9	820	4,00%	10:21:37	10:20:32	10:19:34
17	5ta Av. Esquina Calle 7. Vuelta 1		1,0	14,7	102,9	820	0,00%	10:23:12	10:22:03	10:21:00
18	5ta Av. Esquina Calle 7. Vuelta 2	SB	14,7	29,4	88,2	820	0,00%	10:46:25	10:44:06	10:42:00
19	5ta Av. Esquina Calle 7. Vuelta 3	S	14,7	44,1	73,5	820	0,00%	11:09:37	11:06:08	11:02:59
20	5ta Av. Esquina Calle 7. Vuelta 4		14,7	58,8	58,8	820	0,00%	11:32:50	11:28:12	11:24:00
21	5ta Av. Esquina Calle 7. Vuelta 5	SB	14,7	73,5	44,1	820	0,00%	11:56:03	11:50:14	11:45:00
22	5ta Av. Esquina Calle 7. Vuelta 6		14,7	88,2	29,4	820	0,00%	12:19:15	12:12:18	12:06:00
23	5ta Av. Esquina Calle 7. Vuelta 7	S	14,7	102,9	14,7	820	0,00%	12:42:28	12:34:21	12:27:00
24	5ta Av. Esquina Calle 7. Vuelta 8 (META)		14,7	117,6	0,0	820	0,00%	1:05:41	12:56:24	12:48:00

@fvclismo jorgemolina6@yahoo.es

Zonas de Aprovisionamiento:

Abre en el Km 30,00 y cierra faltando 20,0 Kms para la Meta



CENTROS DE SALUD

SAN CRISTOBAL: Hospital Central Dr José María Vargas
 SAN CRISTOBAL: Hospital Dr. Patrocinio Peñuela Ruiz
 TARIBA: Hospital San Antonio

Queda rigurosamente prohibido todo tipo de aprovisionamiento en el último kilómetro anterior a cualquiera de los Premios Intermedios y en los 500 metros después

San Cristóbal - Táriba. Circuito

Domingo 12-01-2020 Hora: 10:00 am



Etapa

1
117,6
Kms

SALIDA: 5ta Av. Esquina Calle 7

Apertura de Firmas: 08,50 am
 Cierre de Firmas: 09,50 am
 Llamado de Corredores: 09,55 am
 Hora de Salida: 10,00 am

LLEGADA: 5ta Av. Esquina Calle 7
 Límite de Clasificación: 18%



El Piñal - Abejales

Lunes 13-01-2.020 Hora: 10:00 am

ITINERARIO: El Piñal . Abejales - Punta de Piedra - Santa Bárbara de Barinas - Punta de Piedra - Abejales

Pte	Localidad	P. L.	DP	DT	D x R	Alt	Pend	Hora de Llegada		
								38 Kms/h	40 Kms/h	42 Kms/h
1	Plaza Bolívar El Piñal Km 0,00		0,0	0,0	154,8	273		10:00:00	10:00:00	10:00:00
2	Carretera Nacional Troncal 5 (Derecha)		0,7	0,7	154,1	273	0,00%	10:01:06	10:01:02	10:01:00
3	E/S Marayari		9,6	10,3	144,5	220	-0,55%	10:16:15	10:15:26	10:14:42
4	San Joaquín de Navay		6,7	17,0	137,8	205	-0,22%	10:26:50	10:25:30	10:24:17
5	Pasarela El Milagro	SB	13,7	30,7	124,1	190	-0,11%	10:48:28	10:46:02	10:43:51
6	Punto De Control GNB La Pedrera		14,5	45,2	109,6	177	-0,09%	11:11:22	11:07:48	11:04:34
7	Primera Entrada Abejales		10,6	55,8	99,0	180	0,03%	11:28:06	11:23:42	11:19:42
8	Segunda Entrada Abejales	S	1,6	57,4	97,4	184	0,25%	11:30:37	11:26:06	11:22:00
9	Punto De Control Punta De Piedra		0,6	58,0	96,8	184	0,00%	11:31:34	11:27:00	11:22:51
10	Caserío El Yaure		24,1	82,1	72,7	190	0,02%	12:09:37	12:03:09	11:57:17
11	Balneario Puente Tricolor		11,5	93,6	61,2	175	-0,13%	12:27:47	12:20:24	12:13:42
12	Peaje Santa Bárbara de Barinas		5,4	99,0	55,8	215	0,74%	12:36:18	12:28:30	12:21:25
13	E/S Santa Bárbara		2,4	101,4	53,4	214	-0,04%	12:40:06	12:32:06	12:24:51
14	Entrada a Santa Bárbara de Barinas (Derecha)		0,6	102,0	52,8	204	-1,67%	12:41:03	12:33:00	12:25:42
15	Redoma Terminal De Pasajeros		0,6	102,6	52,2	207	0,50%	12:42:00	12:33:54	12:26:34
16	Primer Semáforo Av. Froilan Lobo Sosa		0,3	102,9	51,9	197	-3,33%	12:42:28	12:34:21	12:27:00
17	Segundo Semáforo Av. Froilan Lobo Sosa		0,3	103,2	51,6	197	0,00%	12:42:56	12:34:48	12:27:25
18	Plaza Noguera Carrera 4	SB	0,7	103,9	50,9	191	-0,86%	12:44:03	12:35:51	12:28:25
19	Plaza Bolívar Cruce a la Izquierda		0,7	104,6	50,2	191	0,00%	12:45:09	12:36:54	12:29:25
20	Redoma Terminal De Pasajeros		2,3	106,9	47,9	207	0,70%	12:48:47	12:40:21	12:32:42
21	E/S Santa Bárbara		1,2	108,1	46,7	215	0,67%	12:50:41	12:42:09	12:34:25
22	Peaje Santa Bárbara de Barinas		2,4	110,5	44,3	215	0,00%	12:54:28	12:45:45	12:37:51
23	Balneario Puente Tricolor		5,4	115,9	38,9	175	-0,74%	1:03:00	12:53:51	12:45:34
24	Caserío El Yaure	S	11,5	127,4	27,4	190	0,13%	1:21:09	1:11:06	1:02:00
25	Punto de Control Punta De Piedra		24,1	151,5	3,3	184	-0,02%	1:59:12	1:47:15	1:36:25
26	Entrada Abejales (Derecha)		2,2	153,7	1,1	184	0,00%	2:02:41	1:50:33	1:39:34
27	Casa De La Cultura de Abejales (META)		1,1	154,8	0,0	182	-0,18%	2:04:25	1:52:12	1:41:08

@fvclclismo

jorgemolina96@yahoo.es

Zonas de Aprovisionamiento:



Abre en el Km 30,00 y cierra faltando 20,0 Kms para la Meta


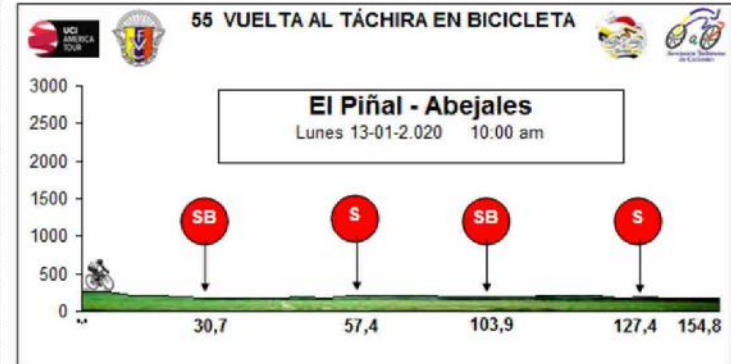


Queda rigurosamente prohibido todo tipo de aprovisionamiento en el último kilómetro anterior a cualquiera de los Premios Intermedios y en los 500 metros después

Etapa
2
154,8
Kms

SALIDA: Plaza Bolívar de El Piñal

Apertura de Firmas: 08,50 am
Cierre de Firmas: 09,50 am
Llamado de Corredores: 09,55 am
Hora de Salida: 10,00 am
LLEGADA: Casa de la Cultura de Abejales
Límite de Clasificación: 18%



CENTROS DE SALUD

EL PIÑAL: Hospital de El Piñal
SANTA BARBARA DE BARINAS: Hospital Rafael Rangel
ABEJALES: Centro de Salud

ITINERARIO: Rubio. Circuito 13 Vueltas

Pto	Localidad	P. I.	DP	DT	D x R	Alt	Pend	Hora de Llegada		
								38 Kms/h	40 Kms/h	42 Kms/h
1	Grupo Escolar Estado Sucre. Av Dr Leonardo Ruiz Pineda Km 0,00		0,0	0,0	135,2	830		10:00:00	10:00:00	10:00:00
2	Farmacia Los Angeles (Izquierda)		0,3	0,3	134,9	830	0,00%	10:00:28	10:00:27	10:00:25
3	Puente San Diego (Derecha)		0,4	0,7	134,5	850	5,00%	10:01:06	10:01:02	10:01:00
4	Plaza Gervasio Rubio (Izquierda)		0,5	1,2	134,0	890	8,00%	10:01:53	10:01:48	10:01:42
5	Escuela El Rodeo		1,1	2,3	132,9	860	-2,73%	10:03:37	10:03:27	10:03:17
6	Entrada Urb. La Quiracha		1,3	3,6	131,6	870	0,77%	10:05:41	10:05:24	10:05:08
7	Inicio Av. Jackson Rodríguez (Izquierda)		0,7	4,3	130,9	860	-1,43%	10:06:47	10:06:27	10:06:08
8	Ladrillera		0,7	5,0	130,2	870	1,43%	10:07:53	10:07:30	10:07:08
9	Elevado de El Cafetal		1,5	6,5	128,7	860	-0,67%	10:10:15	10:09:45	10:09:17
10	A la Derecha Vía Cruz de la Misión		1,8	8,3	126,9	860	0,00%	10:13:06	10:12:27	10:11:51
11	Cruz de la Misión		0,2	8,5	126,7	840	-10,00%	10:13:25	10:12:45	10:12:08
12	Farmacia Las Américas (Izquierda)		1,7	10,2	125,0	830	-0,59%	10:16:06	10:15:18	10:14:34
13	Grupo Escolar Estado Sucre. Vuelta 1		0,2	10,4	124,8	830	0,00%	10:16:25	10:15:35	10:14:51
14	Grupo Escolar Estado Sucre. Vuelta 2	SB	10,4	20,8	114,4	830	0,00%	10:32:50	10:31:11	10:29:42
15	Grupo Escolar Estado Sucre. Vuelta 3		10,4	31,2	104,0	830	0,00%	10:49:15	10:46:47	10:44:34
16	Grupo Escolar Estado Sucre. Vuelta 4	S	10,4	41,6	93,6	830	0,00%	11:05:41	11:02:23	10:59:25
17	Grupo Escolar Estado Sucre. Vuelta 5		10,4	52,0	83,2	830	0,00%	11:22:06	11:18:00	11:14:17
18	Grupo Escolar Estado Sucre. Vuelta 6		10,4	62,4	72,8	830	0,00%	11:38:31	11:33:35	11:29:08
19	Grupo Escolar Estado Sucre. Vuelta 7	SB	10,4	72,8	62,4	830	0,00%	11:54:56	11:49:11	11:44:00
20	Grupo Escolar Estado Sucre. Vuelta 8		10,4	83,2	52,0	830	0,00%	12:11:22	12:04:48	11:58:51
21	Grupo Escolar Estado Sucre. Vuelta 9		10,4	93,6	41,6	830	0,00%	12:27:47	12:20:24	12:13:42
22	Grupo Escolar Estado Sucre. Vuelta 10	S	10,4	104,0	31,2	830	0,00%	12:44:12	12:36:00	12:28:34
23	Grupo Escolar Estado Sucre. Vuelta 11		10,4	114,4	20,8	830	0,00%	1:00:37	12:51:36	12:43:25
24	Grupo Escolar Estado Sucre. Vuelta 12		10,4	124,8	10,4	831	0,01%	1:17:03	1:07:12	12:58:17
24	Grupo Escolar Estado Sucre. Vuelta 13 (META)		10,4	135,2	0,0	832	0,01%	1:33:28	1:22:48	1:13:08

@fvictorismo

Jorgemolina98@yahoo.es

Zonas de Aprovisionamiento:

Abre en el Km 30,00 y cierra faltando 20,0 Kms para la Meta



CENTROS DE SALUD

BRAMON: Centro de Salud
RUBIO: Hospital Padre Justo

Queda rigurosamente prohibido todo tipo de aprovisionamiento en el último kilómetro anterior a cualquiera de los Premios Intermedios y en los 500 metros después

Rubio. Circuito
Martes 14-01-2.020 Hora: 10:00 am

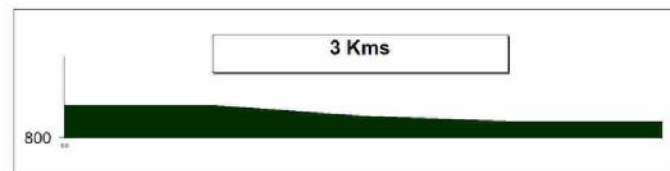
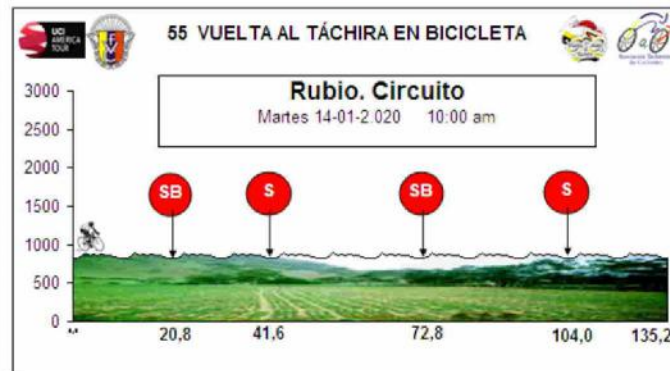
Etapa
3
135,2
Kms

SALIDA: Av. Dr Leonardo Ruiz Pineda. Grupo Escolar Estado Sucre

Apertura de Firmas: 08,50 am
Cierre de Firmas: 09,50 am
Llamado de Corredores: 09,55 am
Hora de Salida: 10,00 am



LLEGADA: Av. Dr Leonardo Ruiz Pineda. Grupo Escolar Estado Sucre
Límite de Clasificación: 18%



La Fría - La Grita

Miércoles 15-01-2.020 Hora: 10:00 am

Etapa

4

145,1

Kms

SALIDA: Sector Turístico Valle Hermoso. Antigua Finca La Bandera

Carretera Panamericana

Apertura de Firmas: 08,50 am

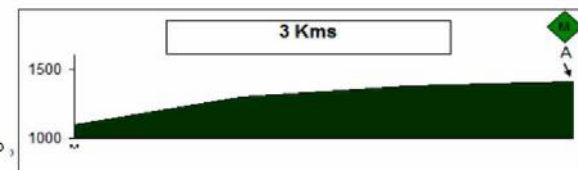
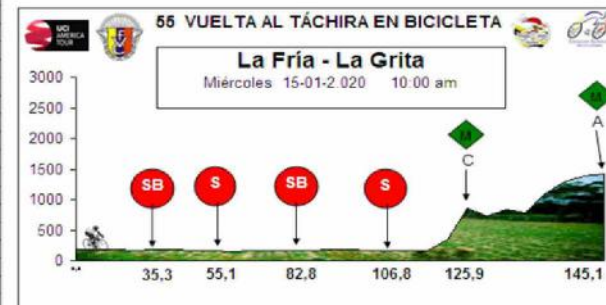
Cierre de Firmas: 09,50 am

Llamado de Corredores: 09,55 am

Hora de Salida: 10,00 am

LLEGADA: SAIME. Sede La Grita

Limite de Clasificación: 18%



ITINERARIO: La Fría - Coloncito - La Tendida - Coloncito - La Fría - Seboruco - La Grita

Pro	Localidad	P. L.	DP	DT	D x R	AR	Pend	Hora de Llegada		
								38 Kms/h	40 Kms/h	42 Kms/h
1	Carretera Panamericana. Sector Turístico Valle Hermoso. Antigua Finca La Bandera		0,0	0,0	145,1	175		10:00:00	10:00:00	10:00:00
2	Portal Entrada a Umuquena		1,6	1,6	143,5	175	0,00%	10:02:31	10:02:24	10:02:17
3	Banco Bicentenario		5,7	7,3	137,8	180	0,09%	10:11:31	10:10:57	10:10:25
4	Peaje Los Comuneros		18,0	25,3	119,8	170	-0,06%	10:39:56	10:37:57	10:36:08
5	E/S Boconó	SB	10,0	35,3	109,8	170	0,00%	10:55:44	10:52:56	10:50:25
6	Plaza Bolívar La Tendida		9,8	45,1	100,0	150	-0,20%	11:11:12	11:07:38	11:04:25
7	E/S Bocono	S	10,0	55,1	90,0	170	0,20%	11:27:00	11:22:38	11:18:42
8	Peaje Los Comuneros		10,0	65,1	80,0	170	0,00%	11:42:47	11:37:38	11:33:00
9	Morotuto		3,8	68,9	76,2	170	0,00%	11:48:47	11:43:20	11:38:25
10	Redomá El Toro Coloncito		13,2	82,1	63,0	170	0,00%	12:09:37	12:03:08	11:57:17
11	Banco Bicentenario	SB	0,7	82,8	62,3	180	1,43%	12:10:44	12:04:11	11:58:17
12	Punto de Control GNB Coloncito		1,3	84,1	61,0	175	-0,38%	12:12:47	12:06:09	12:00:08
13	Distribuidor Panamericano		17,5	101,6	43,5	170	-0,03%	12:40:25	12:32:24	12:25:08
14	Pasarela de La Fría		2,7	104,3	40,8	180	-0,37%	12:44:41	12:36:26	12:29:00
15	E/S Bella Vista	S	2,5	106,8	38,3	160	0,00%	12:48:37	12:40:11	12:32:34
16	Cruce a La Izquierda Vía La Grita		0,9	107,7	37,4	180	0,00%	12:50:03	12:41:32	12:33:51
17	Pasarela Las Mesas de Seboruco		9,7	117,4	27,7	340	1,86%	1:05:22	12:56:05	12:47:42
18	Alto El Suspiro	MC	8,5	125,9	19,2	850	6,00%	1:18:47	1:08:50	12:59:51
19	Puente de Hierro		3,4	129,3	15,6	730	-3,53%	1:24:09	1:13:57	1:04:42
20	Plaza Bolívar de Seboruco		3,2	132,5	12,6	845	3,59%	1:29:12	1:18:45	1:09:17
21	Capilla La Roca		5,0	137,5	7,6	785	-1,20%	1:37:06	1:26:15	1:16:25
22	La Quinta (Pepsico)		2,7	140,2	4,9	1100	11,67%	1:41:22	1:30:18	1:20:17
23	Santuario Santo Cristo De La Grita		1,5	141,7	3,4	1300	13,33%	1:43:44	1:32:33	1:22:25
24	Entrada A La Grita		2,3	144,0	1,1	1380	3,48%	1:47:22	1:36:00	1:25:42
25	SAIME. Sede de la Grita (META)	MA	1,1	145,1	0,0	1410	2,73%	1:49:06	1:37:38	1:27:17

@fvciclismo

jorgemolina96@yahoo.es

Zonas de Aprovisionamiento:



Abre en el Km 30,00 y cierra faltando 20,0 Kms para la Meta



CENTROS DE SALUD

LA FRÍA: Centro de Salud

COLONCITO: Hospital Tipo I

LA TENDIDA: CDI Hernández

LA GRITA: Hospital Central Dr Carlos Roa Moreno

Queda rigurosamente prohibido todo tipo de aprovisionamiento en el último kilómetro anterior a cualquiera de los Premios Intermedios y en los 500 metros después

Colón - Borotá

Jueves 16-01-2.020 Hora: 10:00 am

ITINERARIO: Colón - Michelena - Lobatera - Colon. Circuito 2 Vueltas - Borotá

Pto	Localidad	P.L.	DP	DT	D x R	Alt.	Pend	Hora de Llegada		
								38 Kms/h	40 Kms/h	42 Kms/h
1	Plaza Bolívar De Colón Km 0,00		0,0	0,0	106,7	788		10:00:00	10:00:00	10:00:00
2	Casa Parroquial Cruce Izquierda Carrera 6		0,2	0,2	106,5	797	-4,50%	10:00:18	10:00:18	10:00:17
3	Av. Luis Hurtado Higuera		0,6	0,8	105,9	794	-0,50%	10:01:15	10:01:12	10:01:08
4	Final Av. Hurtado Higuera(Derecha)		1,2	2,0	104,7	769	-2,08%	10:03:09	10:03:00	10:02:51
5	Comando GNB Destacamento 13		2,2	4,2	102,5	875	4,82%	10:06:37	10:06:18	10:06:00
6	Punto de Control GNB La Jabonosa		1,7	5,9	100,8	927	3,06%	10:09:18	10:08:51	10:08:25
7	Alto La Carbonera		4,9	10,8	95,9	1240	6,39%	10:17:03	10:16:12	10:15:25
8	Inicio Av. Principal de Michelena	SB	4,2	15,0	91,7	1260	0,48%	10:23:41	10:22:30	10:21:25
9	Final Av. Principal Michelena Salida		1,4	16,4	90,3	1205	-3,93%	10:25:53	10:24:35	10:23:25
10	Inicio Av. Principal de Lobatera		3,3	19,7	87,0	1010	-5,91%	10:31:06	10:29:33	10:28:08
11	Inicio Autopista Canal Izquierdo (Vía en mal estado)		2,3	22,0	84,7	906	-4,52%	10:34:44	10:33:00	10:31:25
12	Entrada San Pedro del Río	S	5,6	27,6	79,1	763	-2,55%	10:43:34	10:41:24	10:39:25
13	Final Autopista . Cruce Derecha Colón		9,1	36,7	70,0	768	0,05%	10:57:56	10:55:03	10:52:25
14	Comando GNB Destacamento 13 (Vuelta1)		1,9	38,6	68,1	875	5,63%	11:00:56	10:57:54	10:55:08
15	Punto de Control GNB La Jabonosa		1,7	40,3	66,4	927	3,06%	11:03:37	11:00:27	10:57:34
16	Alto La Carbonera	MC	4,9	45,2	61,5	1240	6,39%	11:11:22	11:07:48	11:04:34
17	Inicio Av. Principal de Michelena		4,2	49,4	57,3	1260	0,48%	11:18:00	11:14:06	11:10:34
18	Final Av. Principal de Michelena Salida		1,4	50,8	55,9	1205	-3,93%	11:20:12	11:16:12	11:12:34
19	Inicio Av. Principal de Lobatera		3,3	54,1	52,6	1010	-5,91%	11:25:25	11:21:09	11:17:17
20	Inicio Autopista Canal Izquierdo (Vía en mal estado)		2,3	56,4	50,3	906	-4,52%	11:29:03	11:24:35	11:20:34
21	Entrada San Pedro del Río	SB	5,6	62,0	44,7	763	-2,55%	11:37:53	11:33:00	11:28:34
22	Final Autopista Colón (Vuelta 2) Cruce Derecha		9,1	71,1	35,6	768	0,05%	11:52:15	11:46:38	11:41:34
23	Final Av Luis Hurtado Higuera		1,3	72,4	34,3	770	0,15%	11:54:18	11:48:35	11:43:25
24	Carrera 6 Cruce Izquierda Calle 5		0,4	72,8	33,9	780	2,50%	11:54:56	11:49:11	11:44:00
25	Plaza Sucre		0,2	73,0	33,7	790	5,00%	11:55:15	11:49:30	11:44:17
26	Calle 5 Cruce Izquierda Carrera 10		0,2	73,2	33,5	800	5,00%	11:55:34	11:49:48	11:44:34
27	Bomberos de Colón		0,9	74,1	32,6	810	1,11%	11:57:00	11:51:09	11:45:51
28	Semáforo Cruce Izquierda Autopista		0,9	75,0	31,7	768	-4,67%	11:58:25	11:52:30	11:47:08
29	Entrada San Pedro del Río		8,3	83,3	23,4	763	-0,06%	12:11:31	12:04:57	11:59:00
30	Pasarela de Lobatera	S	8,4	91,7	15,0	977	2,55%	12:24:47	12:17:33	12:11:00
31	Final Av. Principal de Lobatera (Derecha)		0,5	92,2	14,5	1010	6,80%	12:25:34	12:18:18	12:11:42
32	Segunda Entrada a Lobatera		3,6	95,8	10,9	1056	1,28%	12:31:15	12:23:42	12:16:51
33	E/S La Llanada		5,3	101,1	5,6	1380	6,11%	12:39:37	12:31:39	12:24:25
34	Palo Grande)Izquierda)		1,9	103,0	3,7	1498	6,21%	12:42:37	12:34:30	12:27:08
35	Muro de Contención Puente	MA	1,0	104,0	2,7	1547	4,90%	12:44:12	12:36:00	12:28:34
36	Vivero Buenos Aires		1,0	105,0	1,7	1510	-3,70%	12:45:47	12:37:30	12:30:00
37	Portal Desvío La Llanada		1,0	106,0	0,7	1470	-4,00%	12:47:22	12:39:00	12:31:25
38	Matadero (Inos)		0,4	106,4	0,3	1460	-2,50%	12:48:00	12:39:36	12:32:00
39	Cruz de La Misión		0,2	106,6	0,1	1460	0,00%	12:48:18	12:39:54	12:32:17
40	Calle Principal. La Casona (META)		0,1	106,7	0,0	1464	4,00%	12:48:28	12:40:03	12:32:25

@fvclclismo

jorgemolina96@yahoo.es

Zonas de Aprovisionamiento:



Abre en el Km 30,00 y cierra faltando 20,0 Kms para la Meta



CENTROS DE SALUD

COLON: Hospital Ernesto Segundo Paolini
MICHELENA: Centro de Salud
LOBATERA: Centro de Salud
BOROTA: Centro de Salud

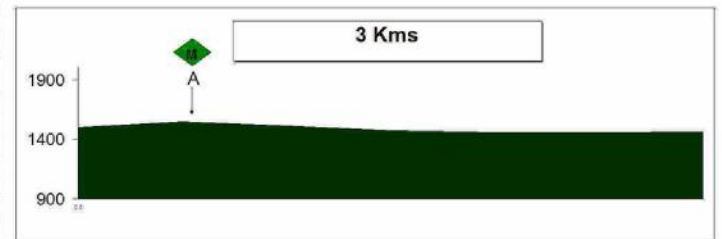
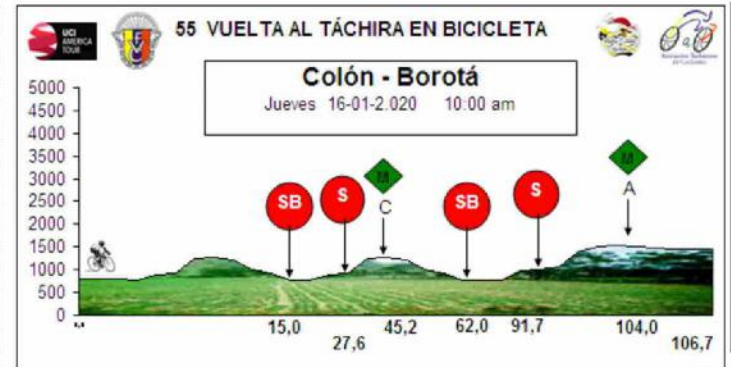
Queda rigurosamente prohibido todo tipo de aprovisionamiento en el último kilómetro anterior a cualquiera de los Premios Intermedios y en los 500 metros después

Etapa
5
106,7
Kms

SALIDA: Plaza Bolívar de Colón

Apertura de Firmas: 08,50 am
Cierre de Firmas: 09,50 am
Llamado de Corredores: 09,55 am
Hora de Salida: 10,00 am

LLEGADA: Calle Principal de Borotá. La Casona
Límite de Clasificación: 18%



San Cristóbal - Palmira. C.R.I.

Viernes 17-01-2.020 Hora: 10:00 am

ITINERARIO: San Cristóbal - Palmira. C.R.I.

Pto	Localidad	P. L.	DP	DT	D x R	Alt	Pend	Hora de Llegada		
								38 Kms/h	40 Kms/h	42 Kms/h
1	Inicio 5ta Av. Monumento a San Sebastián	Km 0,00	0,0	0,0	16,1	829		10:00:00	10:00:00	10:00:00
2	Calle 16 Esquina 5ta Avenida		0,1	0,1	16,0	816	-13,00%	10:00:09	10:00:09	10:00:08
3	Meis Universal		0,8	0,9	15,2	816	0,00%	10:01:25	10:01:21	10:01:17
4	Inicio Viaducto Viejo		0,5	1,4	14,7	812	-0,80%	10:02:12	10:02:05	10:02:00
5	Banco Provincial La Concordia		0,5	1,9	14,2	823	2,20%	10:03:00	10:02:51	10:02:42
6	El Mop Retorno (E/S La Concordia)		1,0	2,9	13,2	813	-1,00%	10:04:34	10:04:21	10:04:08
7	Saren Táchira		0,5	3,4	12,7	823	2,00%	10:05:22	10:05:05	10:04:51
8	Intersección Av.19 de Abril		0,5	3,9	12,2	823	0,00%	10:06:09	10:05:51	10:05:34
9	Banco Sofitasa 7ma Avenida		0,5	4,4	11,7	828	1,00%	10:06:56	10:06:36	10:06:17
10	Plaza Bolívar de San Cristobal		0,5	4,9	11,2	826	-0,40%	10:07:44	10:07:21	10:07:00
11	Traki		0,5	5,4	10,7	833	1,40%	10:08:31	10:08:06	10:07:42
12	Cruce Izquierda Av Carabobo Cinemateca		0,5	5,9	10,2	824	-1,80%	10:09:18	10:08:51	10:08:25
13	Redoma del Educador		0,5	6,4	9,7	798	-5,20%	10:10:06	10:09:36	10:09:08
14	Restaurant La Hoja		0,5	6,9	9,2	798	0,00%	10:10:53	10:10:21	10:09:51
15	Casa Sindical		0,5	7,4	8,7	798	0,00%	10:11:41	10:11:05	10:10:34
16	Lotería del Táchira		0,8	8,2	7,9	789	-1,13%	10:12:56	10:12:18	10:11:42
17	Conjunto Residencial Carolina		0,7	8,9	7,2	796	1,00%	10:14:03	10:13:21	10:12:42
18	Venetubos		0,5	9,4	6,7	815	3,80%	10:14:50	10:14:06	10:13:25
19	Chevrolet Camiones Torbes		0,5	9,9	6,2	815	0,00%	10:15:37	10:14:51	10:14:08
20	Entrada a Táriba Cruce Izquierda Autopista		0,5	10,4	5,7	822	1,40%	10:16:25	10:15:36	10:14:51
21	Coliseo La Perla del Torbes Táriba		0,6	11,0	5,1	843	3,50%	10:17:22	10:16:30	10:15:42
22	E/S Pdv La Autopista		1,1	12,1	4,0	881	3,45%	10:19:06	10:18:08	10:17:17
23	Elevado Calle 14 Táriba		0,8	12,9	3,2	931	6,25%	10:20:22	10:19:21	10:18:25
24	Distribuidor Patiecitos		0,5	13,4	2,7	942	2,20%	10:21:09	10:20:06	10:19:08
25	Restaurant La Curva		0,5	13,9	2,2	988	9,20%	10:21:56	10:20:51	10:19:51
26	E/S Patiecitos		0,5	14,4	1,7	992	0,80%	10:22:44	10:21:35	10:20:34
27	Casa de Retiro El Sembrador		0,5	14,9	1,2	1033	8,20%	10:23:31	10:22:21	10:21:17
28	Cancha Deportiva		0,5	15,4	0,7	1071	7,60%	10:24:18	10:23:06	10:22:00
29	E/S Pdv Palmira Calle1 Cruce Derecha		0,5	15,9	0,2	1103	6,40%	10:25:06	10:23:51	10:22:42
30	Plaza Bolívar de Palmira (META)		0,2	16,1	0,0	1109	3,00%	10:25:25	10:24:09	10:23:00

@fvclismo

jorgemolina96@yahoo.es

Zonas de Aprovisionamiento:

NO HAY



CENTROS DE SALUD

SAN CRISTOBAL: Hospital Central Dr José María Vargas

SAN CRISTOBAL: Hospital Dr. Patrocinio Peñuela Ruiz

TARIBA: Hospital San Antonio

PALMIRA: Centro de Salud

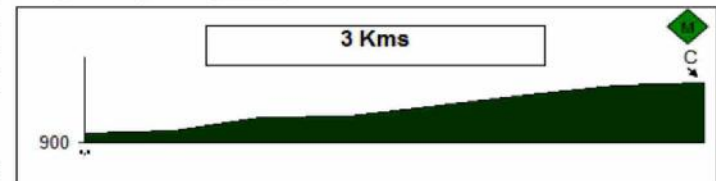
Etapa
6
16,1
Kms

SALIDA: Inicio 5ta Av. Monumento a San Sebastián



LLEGADA: Plaza Bolívar de Palmira

Límite de Clasificación: 18%



ITINERARIO: Ureña - San Antonio. Circuito 3 1/2 Vueltas - Peracal - La Mulera - Libertad - Cerro Cristo Rey

Pto	Localidad	P. L.	DP	DT	D x R	Alt	Pend	Hora de Llegada		
								38 Kms/h	40 Kms/h	42 Kms/h
1	Calle 4 entre Carreras 5 y 6		0,0	0,0	117,0	230		10:00:00	10:00:00	10:00:00
2	Carrera 4 (Derecha)		0,2	0,2	116,8	230	0,00%	10:00:18	10:00:18	10:00:17
3	Calle 6 (Derecha)		0,2	0,4	116,6	230	0,00%	10:00:37	10:00:36	10:00:34
4	Vía Ureña - San Antonio (Izquierda)		0,8	1,2	115,8	230	0,00%	10:01:53	10:01:48	10:01:42
5	Central Azucarero		0,8	1,8	115,2	230	0,00%	10:02:50	10:02:42	10:02:34
6	Punto de Control de Palotal		5,9	7,7	109,3	275	0,76%	10:12:09	10:11:33	10:11:00
7	Aeropuerto de San Antonio		2,3	10,0	107,0	300	1,09%	10:15:47	10:15:00	10:14:17
8	Redoma de San Antonio (Retorno)		2,5	12,5	104,5	300	0,00%	10:19:44	10:18:45	10:17:51
9	Aeropuerto de San Antonio		2,5	15,0	102,0	300	0,00%	10:23:41	10:22:30	10:21:25
10	Punto de Control de Palotal		2,3	17,3	99,7	275	-1,09%	10:27:18	10:25:57	10:24:42
11	Central Azucarero		5,9	23,2	93,8	230	-0,76%	10:36:37	10:34:48	10:33:08
12	Calle 4 (Derecha)		0,9	24,1	92,9	230	0,00%	10:38:03	10:36:09	10:34:25
13	Calle 4 entre Carreras 5 y 6. Vuelta 1	SB	0,3	24,4	92,6	230	0,00%	10:38:31	10:36:36	10:34:51
14	Calle 4 entre Carreras 5 y g. Vuelta 2	S	24,4	48,8	68,2	230	0,00%	11:17:03	11:13:12	11:09:42
15	Calle 4 entre Carreras 5 y 6. Vuelta 3	SB	24,4	73,2	43,8	230	0,00%	11:55:34	11:49:47	11:44:34
16	Vía Ureña - San Antonio (Izquierda)		1,2	74,4	42,6	230	0,00%	11:57:28	11:51:35	11:46:17
17	Central Azucarero		0,8	75,0	42,0	230	0,00%	11:58:25	11:52:29	11:47:08
18	Punto de Control de Palotal		5,9	80,9	36,1	275	0,76%	12:07:44	12:01:20	11:55:34
19	Aeropuerto de San Antonio	S	2,3	83,2	33,8	300	1,09%	12:11:22	12:04:47	11:58:51
20	Redoma de San Antonio		2,5	85,7	31,3	300	0,00%	12:15:18	12:08:32	12:02:25
21	Punto de Control de Peracal		3,4	89,1	27,9	545	7,21%	12:20:41	12:13:39	12:07:17
22	El Descanso. Mirador		5,8	94,9	22,1	835	5,00%	12:29:50	12:22:20	12:15:34
23	Apartaderos		2,5	97,4	19,6	1010	7,00%	12:33:47	12:26:05	12:19:08
24	La Mulera		1,9	99,3	17,7	1115	5,53%	12:36:47	12:28:56	12:21:51
25	Alto Los Cacaos	MB	2,1	101,4	15,6	1437	15,33%	12:40:06	12:32:05	12:24:51
26	Salado Negro		1,2	102,6	14,4	1215	-18,50%	12:42:00	12:33:53	12:26:34
27	Paso Andino		3,0	105,6	11,4	1260	1,50%	12:46:44	12:38:23	12:30:51
28	Plaza Bolívar de Libertad		3,2	108,8	8,2	1295	1,09%	12:51:47	12:43:11	12:35:25
29	Plaza Bolívar de Independencia		1,0	109,8	7,2	1260	-3,50%	12:53:22	12:44:42	12:36:51
30	Intersección Vía Independencia / San Cristóbal (Izquierda)		0,9	110,7	6,3	1255	-0,56%	12:54:47	12:46:03	12:38:08
31	Plaza Bolívar de Independencia		0,8	111,5	5,5	1260	0,63%	12:56:03	12:47:15	12:39:17
32	Puente Unión		2,0	113,5	3,5	1250	-0,50%	12:59:12	12:50:14	12:42:08
33	Plaza Las Piñas		1,3	114,8	2,2	1180	-5,38%	1:01:15	12:52:12	12:44:00
34	Antena de CANTV		1,0	115,8	1,2	1370	19,00%	1:02:50	12:53:42	12:45:25
35	Monumento Cerro Cristo Rey (META)	MB	1,2	117,0	0,0	1460	7,50%	1:04:44	12:55:29	12:47:08

@fvclisimo

Jorgemolina96@yahoo.es

Zonas de Aprovisionamiento:



Abre en el Km 30,00 y cierra faltando 20,0 Kms para la Meta



CENTROS DE SALUD

- SAN ANTONIO DEL TACHIRA: Hospital Samuel Darío Maldonado
- UREÑA: Centro de Salud
- SAN CRISTOBAL: Hospital Central Dr José María Vargas
- SAN CRISTOBAL: Hospital Dr. Patrocinio Peñuela Ruiz
- LIBERTAD: Ambulatorio

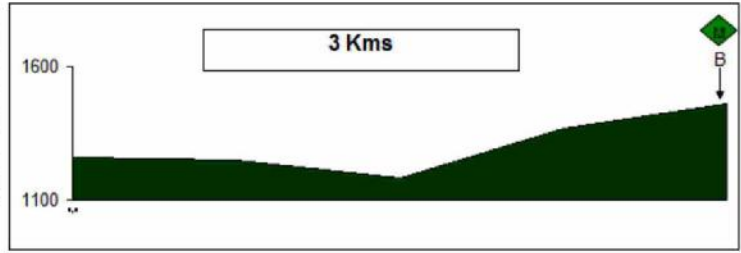
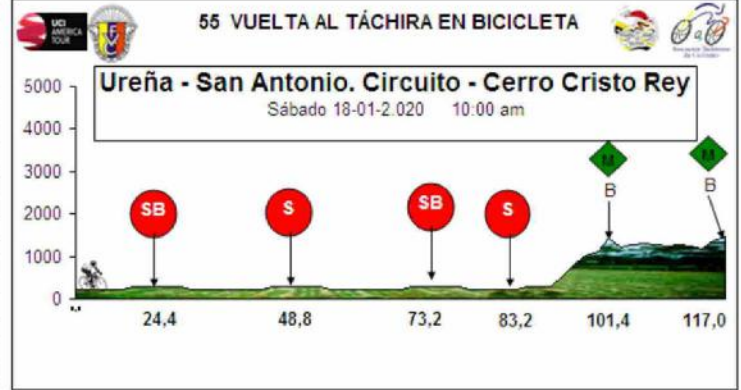
Queda rigurosamente prohibido todo tipo de aprovisionamiento en el último kilómetro anterior a cualquiera de los Premios Intermedios y en los 500 metros después

Ureña - San Antonio. Circuito - Cerro Cristo Rey

Sábado 18-01-2.020 Hora: 10:00 am

Etapa 7
117,0 Kms

SALIDA: Calle 4 entre Carreras 5 y 6.
Apertura de Firmas: 08,50 am
Cierre de Firmas: 09,50 am
Llamado de Corredores: 09,55 am
Hora de Salida: 10,00 am
LLEGADA: Monumento Cerro Cristo Rey
Límite de Clasificación: 18%



ITINERARIO: San Cristóbal. Circuito Santos Rafael Bermudez. 12 Vueltas

Pto	Localidad	P.L.	DP	DT	D x R	Alt	Pend	Hora de Llegada		
								38 Kms/h	40 Kms/h	42 Kms/h
1	Avenida España Tribuna ATC Km 0,00		0,0	0,0	115,2	1020		10:00:00	10:00:00	10:00:00
2	Comando de la Guardia Nacional		0,3	0,3	114,9	1040	6,67%	10:00:28	10:00:27	10:00:25
3	Avenida Universidad		0,8	1,1	114,1	1015	-3,13%	10:01:44	10:01:39	10:01:34
4	Intersección Avenida España		0,3	1,4	113,8	1010	-1,67%	10:02:12	10:02:06	10:02:00
5	Redoma Rómulo Gallegos		0,5	1,9	113,3	990	-4,00%	10:03:00	10:02:51	10:02:42
6	Redoma San Cristóbal		0,7	2,6	112,6	970	-2,86%	10:04:06	10:03:54	10:03:42
7	C.C. El Tama		1,0	3,6	111,6	960	-1,00%	10:05:41	10:05:24	10:05:08
8	Obelisco Colonia Italiana. Cuerpo de Bomberos		0,8	4,4	110,8	950	-1,25%	10:06:56	10:06:36	10:06:17
9	Escuela Normal J.A.R.V.		0,6	5,0	110,2	950	0,00%	10:07:53	10:07:30	10:07:08
10	Empalme Avenida Rotaria GIRO EN U		0,4	5,4	109,8	950	0,00%	10:08:31	10:08:06	10:07:42
11	Escuela Normal J.A.R.V.		0,5	5,9	109,3	950	0,00%	10:09:18	10:08:51	10:08:25
12	Cuerpo de Bomberos. Obelisco Colonia Italiana		0,6	6,5	108,7	950	0,00%	10:10:15	10:09:45	10:09:17
13	C.C. El Tama		0,8	7,3	107,9	960	1,25%	10:11:31	10:10:57	10:10:25
14	Redoma San Cristóbal		1,0	8,3	106,9	960	0,00%	10:13:06	10:12:27	10:11:51
15	Redoma Rómulo Gallegos		0,6	8,9	106,3	990	5,00%	10:14:03	10:13:21	10:12:42
16	Tribuna ATC. Vuelta 1		0,7	9,6	105,6	1020	4,29%	10:15:09	10:14:23	10:13:42
17	Vuelta 2		9,6	19,2	96,0	1020	0,00%	10:30:18	10:28:47	10:27:25
18	Vuelta 3	SB	9,6	28,8	86,4	1020	0,00%	10:45:28	10:43:11	10:41:08
19	Vuelta 4		9,6	38,4	76,8	1020	0,00%	11:00:37	10:57:35	10:54:51
20	Vuelta 5		9,6	48,0	67,2	1020	0,00%	11:15:47	11:12:00	11:08:34
21	Escuela Normal J.A.R.V.	S	5,0	53,0	62,2	1020	0,00%	11:23:41	11:19:29	11:15:42
22	Vuelta 6		4,6	57,6	57,6	1020	0,00%	11:30:56	11:26:23	11:22:17
23	Vuelta 7		9,6	67,2	48,0	1020	0,00%	11:46:06	11:40:48	11:36:00
24	Vuelta 8	SB	9,6	76,8	38,4	1020	0,00%	12:01:15	11:55:11	11:49:42
25	Vuelta 9		9,6	86,4	28,8	1020	0,00%	12:16:25	12:09:35	12:03:25
26	Vuelta 10		9,6	96,0	19,2	1020	0,00%	12:31:34	12:24:00	12:17:08
27	Escuela Normal J.A.R.V.	S	5,0	101,0	14,2	1020	0,00%	12:39:28	12:31:29	12:24:17
28	Vuelta 11		4,6	105,6	9,6	1020	0,00%	12:46:44	12:38:23	12:30:51
29	Av. España Tribuna ATC. Vuelta 12. META		9,6	115,2	0,0	1020	0,00%	1:01:53	12:52:47	12:44:34

@fvclismo

jorgemolina98@yahoo.es

Zonas de Aprovisionamiento:

Abre en el Km 30,00 y cierra faltando 20,0 Kms para la Meta



CENTROS DE SALUD

SAN CRISTOBAL: Hospital Dr. José María Vargas

SAN CRISTOBAL: Hospital Dr. Patrocinio Peñuela Ruiz

Queda rigurosamente prohibido todo tipo de aprovisionamiento en el último kilómetro anterior a cualquiera de los Premios Intermedios y en los 500 metros después

San Cristóbal. Circuito

Domingo 19-01-2.020 Hora: 10:00 am

Etapa

8

115,2
Kms

SALIDA: Av. España. Tribuna A.T.C.

Apertura de Firmas: 08,50 am

Cierre de Firmas: 09,50 am

Llamado de Corredores: 09,55 am

Hora de Salida: 10,00 am

LLEGADA: Av España. Tribuna A.T.C.

Límite de Clasificación: 18%

