

ITINERARIO: Lobatera - Colón - La Fría - Coloncito - La Tendida - El Vigía

Pto	Localidad	P. I.	DP	DT	D x R	Alt	Pend	Hora de Llegada		
								38 Kms/h	40 Kms/h	42 Kms/h
1	Alcaldía de Lobatera		0,0	0,0	131,9	956		10:00:00	10:00:00	10:00:00
2	Carrera 4 Cruce Izquierda		0,1	0,1	131,8	956	0,00%	10:00:09	10:00:09	10:00:08
3	Cruce Izquierda Vía Autopista		0,2	0,3	131,6	960	2,00%	10:00:28	10:00:27	10:00:25
4	Inicio Autopista San Cristóbal - La Fría		1,2	1,5	130,4	900	-5,00%	10:02:22	10:02:15	10:02:08
5	Entrada San Pedro del Río		5,7	7,2	124,7	965	1,14%	10:11:22	10:10:47	10:10:17
6	Colón Empalme Carretera Panamericana (Izquierda)		8,8	16,0	115,9	767	-2,25%	10:25:15	10:24:00	10:22:51
7	Altos de Caliche		6,5	22,5	109,4	620	-2,26%	10:35:31	10:33:45	10:32:08
8	Distribuidor San Feliz (Izquierda)		1,1	23,6	108,3	558	-5,64%	10:37:15	10:35:24	10:33:42
9	Inicio Autopista La Fría		4,0	27,6	104,3	361	-4,93%	10:43:34	10:41:24	10:39:25
10	E.S. Táchira 2. Autopista	SB	2,6	30,2	101,7	231	-5,00%	10:47:41	10:45:18	10:43:08
11	Puente Zona Industrial		8,8	39,0	92,9	118	-1,28%	11:01:34	10:58:30	10:55:42
12	Elevado Autopista		6,9	45,9	86,0	122	0,06%	11:12:28	11:08:50	11:05:34
13	E.S. Arturo	S	4,8	50,7	81,2	130	0,17%	11:20:03	11:16:02	11:12:25
14	Entrada Umuquena		9,9	60,6	71,3	109	-0,21%	11:35:41	11:30:53	11:26:34
15	Coloncito. Sucursal Banco Bicentenario		4,1	64,7	67,2	130	0,51%	11:42:09	11:37:02	11:32:25
16	Morotuto	SB	14,1	78,8	53,1	109	-0,15%	12:04:25	11:58:11	11:52:34
17	Peaje Los Comuneros		3,7	82,5	49,4	110	0,03%	12:10:15	12:03:44	11:57:51
18	E.S. Boconó		10,2	92,7	39,2	60	-0,49%	12:26:22	12:19:02	12:12:25
19	La Tendida		9,6	102,3	29,6	146	0,90%	12:41:31	12:33:26	12:26:08
20	Peaje de Zea	S	8,7	111,0	20,9	193	0,54%	12:55:15	12:46:29	12:38:34
21	Puente Guaruríes		2,8	113,8	18,1	88	-3,75%	12:59:41	12:50:41	12:42:34
22	E.S. Panamericana El Quince		2,9	116,7	15,2	86	-0,07%	1:04:15	12:55:02	12:46:42
23	Onia		10,3	127,0	4,9	110	0,23%	1:20:31	1:10:29	1:01:25
24	Hospital General de El Vigía		1,9	128,9	3,0	102	-0,42%	1:23:31	1:13:20	1:04:08
25	Junior Moll Cruce Av. José Antonio Paéz (Vía Aeropuerto)		1,6	130,5	1,4	102	0,00%	1:26:03	1:15:44	1:06:25
26	Línea de Taxis Alberto Adriani		0,7	131,2	0,7	102	0,00%	1:27:09	1:16:47	1:07:25
27	Aeropuerto de El Vigía (META)		0,7	131,9	0,0	102	0,00%	1:28:15	1:17:50	1:08:25

@fvclismo

jorgemolina96@yahoo.es

Zonas de Aprovisionamiento:



CENTROS DE SALUD

LOBATERA: Ambulatorio Rural
 COLON: Hospital Ernesto Segundo Paolini
 COLONCITO: Hospital Tipo I
 EL VIGIA: Hospital General

Abre en el Km 30,00 y cierra faltando 20,0 Kms para la Meta



Queda rigurosamente prohibido todo tipo de aprovisionamiento en el último kilómetro anterior a cualquiera de los Premios Intermedios y en los 500 metros después

Lobatera - El Vigía


Domingo 17-01-2021 Hora: 10:00 am

Etapa
1
131,9
Kms

BURBUJA DE SALIDA: Alcaldía de Lobatera

Apertura de Firmas: 08,50 am
 Cierre de Firmas: 09,50 am
 Llamado de Corredores: 09,55 am
 Hora de Salida: 10,00 am

BURBUJA DE LLEGADA: Aeropuerto de El Vigía
 Límite de Clasificación: 18%



3 Kms



ITINERARIO: Recorrido Metropolitano 10 Vueltas

Pto	Localidad	P. I.	DP	DT	D x R	Alt	Pend	Hora de Llegada		
								38 Kms/h	40 Kms/h	42 Kms/h
1	Liceo Libertador (Salida Controlada)		0,0	0,0	113,0	1584		10:00:00	10:00:00	10:00:00
2	Viaducto Campo Elías		0,0	0,0	113,0	1596		10:00:00	10:00:00	10:00:00
3	Av. Las Américas. Semáforo. (Izquierda)		0,2	0,2	112,8	1608	6,00%	10:00:18	10:00:18	10:00:17
4	Av. Las Américas. Mercado Principal		1,2	1,4	111,6	1551	-4,75%	10:02:12	10:02:05	10:02:00
5	Av. Las Américas. Terminal de Pasajeros		1,4	2,8	110,2	1.489	-4,43%	10:04:25	10:04:12	10:04:00
6	Semáforo con Viaducto Sucre		0,5	3,3	109,7	1.466	-4,60%	10:05:12	10:04:57	10:04:42
7	Bomberos Mérida. Cruce Izquierda Av. Humboldt		1,3	4,6	108,4	1.401	-5,00%	10:07:15	10:06:54	10:06:34
8	Semáforo C.C. Las Tapias Av Andrés Bello (Izquierda)		1,0	5,6	107,4	1382	-1,90%	10:08:50	10:08:23	10:08:00
9	Semáforo E.S. Pie del Llano (Derecha)		1,5	7,1	105,9	1.456	4,93%	10:11:12	10:10:38	10:10:08
10	Semáforo Inicio Av. 16 de Septiembre		0,2	7,3	105,7	1.456	0,00%	10:11:31	10:10:57	10:10:25
11	Semáforo Entrada IHULA		1,5	8,8	104,2	1.520	4,27%	10:13:53	10:13:12	10:12:34
12	Final Av. 16 de Septiembre (Izquierda)		0,5	9,3	103,7	1.544	4,80%	10:14:41	10:13:57	10:13:17
13	Semáforo Final Av. Urdaneta (Derecha)		0,2	9,5	103,5	1.544	0,00%	10:15:00	10:14:15	10:13:34
14	Plaza Glorias Patrias. Calle 36 Cruce Derecha		0,3	9,8	103,2	1.558	4,67%	10:15:28	10:14:42	10:14:00
15	Semáforo Av Tulio F. Cordero (Tanque Inos) Cruce Izquierda		0,2	10,0	103,0	1.558	0,00%	10:15:47	10:15:00	10:14:17
16	Canchas F.C.U. Av. Tulio Febres Cordero (Izquierda)		0,8	10,8	102,2	1.591	4,13%	10:17:03	10:16:12	10:15:25
17	Viaducto Campo Elías. Vuelta 1		0,5	11,3	101,7	1.596	1,00%	10:17:50	10:16:57	10:16:08
18	Viaducto Campo Elías. Vuelta 2	SB	11,3	22,6	90,4	1.596	0,00%	10:35:41	10:33:54	10:32:17
19	Viaducto Campo Elías. Vuelta 3		11,3	33,9	79,1	1.596	0,00%	10:53:31	10:50:51	10:48:25
20	Viaducto Campo Elías. Vuelta 4	S	11,3	45,2	67,8	1.596	0,00%	11:11:22	11:07:48	11:04:34
21	Viaducto Campo Elías. Vuelta 5		11,3	56,5	56,5	1.596	0,00%	11:29:12	11:24:45	11:20:42
22	Viaducto Campo Elías. Vuelta 6	SB	11,3	67,8	45,2	1.596	0,00%	11:47:03	11:41:41	11:36:51
23	Viaducto Campo Elías. Vuelta 7		11,3	79,1	33,9	1.596	0,00%	12:04:53	11:58:38	11:53:00
24	Viaducto Campo Elías. Vuelta 8	S	11,3	90,4	22,6	1.596	0,00%	12:22:44	12:15:35	12:09:08
25	Viaducto Campo Elías. Vuelta 9		11,3	101,7	11,3	1.596	0,00%	12:40:34	12:32:32	12:25:17
26	Viaducto Campo Elías. Vuelta 10 (META)		11,3	113,0	0,0	1.596	0,00%	12:58:25	12:49:29	12:41:25

@fvclisimo

jorgemolina96@yahoo.es

Zonas de Aprovisionamiento:

Abre en el Km 30,00 y cierra faltando 20,0 Kms para la Meta



Queda rigurosamente prohibido todo tipo de aprovisionamiento en el último kilómetro anterior a cualquiera de los Premios Intermedios y en los 500 metros después.



CENTROS DE SALUD
MERIDA: Hospital Universitario de Los Andes

Mérida - Mérida


Lunes 18-01-2.021 Hora: 10:00 am

Etapa
2
113,0
Kms

BURBUJA DE SALIDA: Liceo Libertador

Apertura de Firmas: 08,50 am
Cierre de Firmas: 09,50 am
Llamado de Corredores: 09,55 am
Hora de Salida: 10,00 am

BURBUJA DE LLEGADA: Viaducto Campo Elías
Límite de Clasificación: 18%



3 Kms

1.400

ITINERARIO: Zea - La Tendida - Coloncito - La Fria - La Grita

Pto	Localidad	P. L.	DP	DT	D x R	Alt	Pend	Hora de Llegada		
								38 Kms/h	40 Kms/h	42 Kms/h
1	Zea. Campo Deportivo		0,0	0,0	126,8	896		10:00:00	10:00:00	10:00:00
2	Monumento Carro Chocado		5,1	5,1	121,7	785	-2,18%	10:08:03	10:07:39	10:07:17
3	Caño El Tigre		5,8	10,9	115,9	464	-5,53%	10:17:12	10:16:20	10:15:34
4	Hotel Valle Verde		4,1	15,0	111,8	348	-2,83%	10:23:41	10:22:29	10:21:25
5	Desvío a la Izquierda Carretera Panamericana		3,7	18,7	108,1	230	-3,19%	10:29:31	10:28:02	10:26:42
6	Punto de Control GNB La Tendida		1,7	20,4	106,4	182	-2,82%	10:32:12	10:30:36	10:29:08
7	La Tendida	SB	5,6	26,0	100,8	145	-0,66%	10:41:03	10:39:00	10:37:08
8	E.S. Boconó		9,5	35,5	91,3	60	-0,89%	10:56:03	10:53:15	10:50:42
9	Entrada a Boconó		1,7	37,2	89,6	55	-0,29%	10:58:44	10:55:48	10:53:08
10	Caño Amarillo		2,1	39,3	87,5	70	0,71%	11:02:03	10:58:57	10:56:08
11	Peaje Los Comuneros		5,8	45,1	81,7	110	0,69%	11:11:12	11:07:38	11:04:25
12	E.S. Morotuto	S	3,4	48,5	78,3	120	0,29%	11:16:34	11:12:44	11:09:17
13	E.S. La Blanca		7,8	56,3	70,5	91	-0,37%	11:28:53	11:24:27	11:20:25
14	Monumento al Toro. Coloncito		6,3	62,6	64,2	122	0,49%	11:38:50	11:33:53	11:29:25
15	Coloncito. Sucursal Banco Bicentenario	SB	1,1	63,7	63,1	130	0,73%	11:40:34	11:35:32	11:31:00
16	Entrada a Umuquena		4,0	67,7	59,1	109	-0,53%	11:46:53	11:41:32	11:36:42
17	E.S. Arturo		10,0	77,7	49,1	130	0,21%	12:02:41	11:56:32	11:51:00
18	Inicio Autopista. Cruce Derecha La Fria		4,4	82,1	44,7	130	0,00%	12:09:37	12:03:08	11:57:17
19	E.S. Cafenol	S	5,3	87,4	39,4	146	0,30%	12:18:00	12:11:05	12:04:51
20	Cruce a la Izquierda. Vía La Grita		0,9	88,3	38,5	164	2,00%	12:19:25	12:12:27	12:06:08
21	Iglesia Virgen del Carmen. Mesas de Seboruco		9,9	98,2	28,6	447	2,86%	12:35:03	12:27:18	12:20:17
22	Altos del Suspiro	MC	8,5	106,7	20,1	850	4,74%	12:48:28	12:40:02	12:32:25
23	Puente de Hierro		3,2	109,9	16,9	730	-3,75%	12:53:31	12:44:51	12:37:00
24	Plaza Bolívar de Seboruco		3,2	113,1	13,7	874	4,50%	12:58:34	12:49:39	12:41:34
25	Capilla La Roca		5,0	118,1	8,7	820	-1,08%	1:06:28	1:03:18	1:00:00
26	Entrada Vía El Cobre		2,4	120,5	6,3	1121	12,54%	1:10:15	1:00:45	1:00:00
27	La Quinta /Pepsico)		0,7	121,2	5,6	1154	4,71%	1:11:22	1:01:48	1:00:00
28	Santuario Santo Cristo de La Grita		1,0	122,2	4,6	1300	14,60%	1:12:56	1:03:18	1:00:00
29	Entrada a La Grita		2,9	125,1	1,7	1380	2,76%	1:17:31	1:07:39	1:00:00
30	Liceo Militar Jaúregui (META)	MA	1,7	126,8	0,0	1460	4,71%	1:20:12	1:10:12	1:01:08

@fvicilismo

jorgemolina96@yahoo.es

Zonas de Aprovisionamiento:

Abre en el Km 30,00 y cierra faltando 20,0 Kms para la Meta



CENTROS DE SALUD

ZEA: Ambulatorio Alberto Adriani
 COLONCITO: Hospital Tipo I
 LA GRITA: Hospital Central Dr Carlos Roa Moreno

Queda rigurosamente prohibido todo tipo de aprovisionamiento en el último kilómetro anterior a cualquiera de los Premios Intermedios y en los 500 metros después

Zea - La Grita

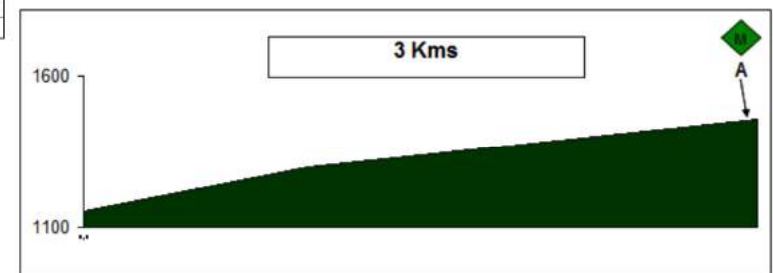
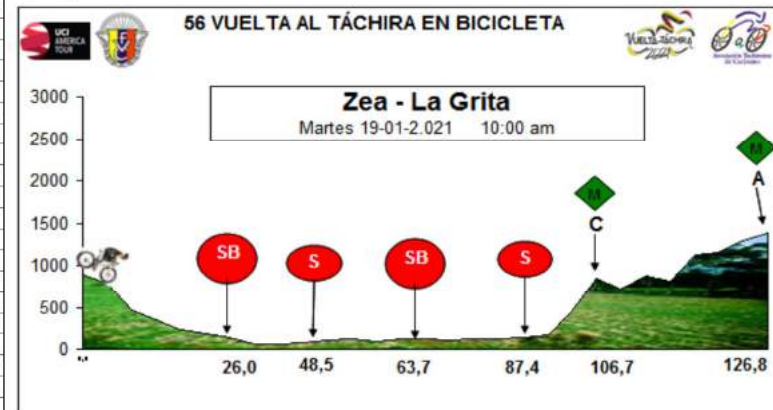
Martes 19-01-2.021 Hora: 10:00 am

Etapa
3
126,8
Kms

BURBUJA DE SALIDA: Zea. Campo Deportivo

Apertura de Firmas: 08,50 am
 Cierre de Firmas: 09,50 am
 Llamado de Corredores: 09,55 am
 Hora de Salida: 10,00 am

BURBUJA DE LLEGADA: Liceo Militar Jaúregui
 Limite de Clasificación: 18%



ITINERARIO: Táriba - Las Lomas - 5ta Av. - Av. 19 de Abril - Av. España - Velódromo J. J. Mora

Pto	Localidad	P. L.	DP	DT	D x R	Alt	Pend	Hora de Llegada		
								38 Kms/h	40 Kms/h	42 Kms/h
1	Club de Leones de Táriba		0,0	0,0	18,8	857		10:00:00	10:00:00	10:00:00
2	Táriba. Cruce Derecha Autopista		0,5	0,5	18,3	857	0,00%	10:00:47	10:00:45	10:00:42
3	Complejo Ferial Perla del Torbes		0,5	1,0	17,8	843	-2,80%	10:01:34	10:01:30	10:01:25
4	Elevado de Táriba		0,7	1,7	17,1	823	-2,86%	10:02:41	10:02:33	10:02:25
5	Pasarela Av. Libertador		1,6	3,3	15,5	815	-0,50%	10:05:12	10:04:57	10:04:42
6	Semáforo Av. Las Lomas		1,1	4,4	14,4	783	-2,91%	10:06:56	10:06:36	10:06:17
7	Hotel Jardín		0,8	5,2	13,6	810	3,38%	10:08:12	10:07:48	10:07:25
8	Redoma del Educador		1,1	6,3	12,5	792	-1,64%	10:09:56	10:09:27	10:09:00
9	5ta Av.		0,5	6,8	12,0	814	4,40%	10:10:44	10:10:12	10:09:42
10	Redi Los Andes		1,2	8,0	10,8	824	0,83%	10:12:37	10:12:00	10:11:25
11	Panficadora Táchira		1,0	9,0	9,8	824	0,00%	10:14:12	10:13:30	10:12:51
12	El MOP. E.S. La Concordia (Retorno)		0,7	9,7	9,1	813	-1,57%	10:15:18	10:14:32	10:13:51
13	Prolong. 5ta Av. Cruce Derecha Av. 19 de Abril		1,0	10,7	8,1	824	1,10%	10:16:53	10:16:02	10:15:17
14	Círculo Militar de San Cristóbal		1,1	11,8	7,0	865	3,73%	10:18:37	10:17:42	10:16:51
15	Parque Metropolitano		1,0	12,8	6,0	920	5,50%	10:20:12	10:19:11	10:18:17
16	C.C. El Este		0,5	13,3	5,5	956	7,20%	10:21:00	10:19:57	10:19:00
17	Obelisco de Los Italianos		1,0	14,3	4,5	958	0,20%	10:22:34	10:21:27	10:20:25
18	Cotatur		1,1	15,4	3,4	956	-0,18%	10:24:18	10:23:05	10:22:00
19	Redoma San Cristóbal		0,7	16,1	2,7	966	1,43%	10:25:25	10:24:08	10:23:00
20	Redoma Aurinegra		0,5	16,6	2,2	987	4,20%	10:26:12	10:24:53	10:23:42
21	Semáforo Av. Universidad		0,6	17,2	1,6	1023	6,00%	10:27:09	10:25:48	10:24:34
22	Destacamento GNB. Core 1		0,5	17,7	1,1	1056	6,60%	10:27:56	10:26:33	10:25:17
23	Entrada Velódromo J. J. Mora (META)		1,1	18,8	0,0	1018	-3,45%	10:29:41	10:28:12	10:26:51

@fvclismo

jorgemolina96@yahoo.es

Zonas de Aprovisionamiento:
NO HAY



CENTROS DE SALUD

TARIBA: Hospital San Antonio
TARIBA: Hospital Fundahosta
SAN CRISTOBAL: Hospital Central Dr José María Vargas

Táriba - San Cristóbal. C.R.I.

Miércoles 20-01-2.021 Hora: 10:00 am

Etapa
4
18,8
Kms

BURBUJA DE SALIDA: Club de Leones de Táriba



Hora de Salida: 10,00 am

BURBUJA DE LLEGADA: Entrada Velódromo J. J. Mora

Límite de Clasificación: 18%

56 VUELTA AL TÁCHIRA EN BICICLETA

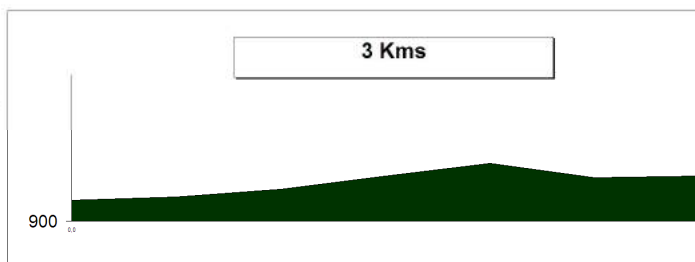


Táriba - San Cristóbal, C.R.I.

Miércoles 20-01-2.021 10:00 am



3 Kms



ITINERARIO: La Pedrera - El Milagro - San Rafael de El Piñal - Chururú -Pabellón - Fundación - Siberia - Pregonero

Pto	Localidad	P. L.	DP	DT	D x R	Alt	Pend	Hora de Llegada		
								38 Kms/h	40 Kms/h	42 Kms/h
1	Hacienda Agroturística Los Almendros (Salida Controlada)		0,0	0,0	147,5	180		10:00:00	10:00:00	10:00:00
2	Carretera Nacional Troncal 5		0,0	0,0	147,5	180		10:00:00	10:00:00	10:00:00
3	Puesto de Control GNB La Pedrera		6,5	6,5	141,0	177	-0,05%	10:10:15	10:09:45	10:09:17
4	Sacramento		3,1	9,6	137,9	177	0,00%	10:15:09	10:14:23	10:13:42
5	El Milagro. Pasarela	SB	11,4	21,0	126,5	190	0,11%	10:33:09	10:31:30	10:30:00
6	Entrada San Joaquín de Navay		13,6	34,6	112,9	204	0,10%	10:54:37	10:51:53	10:49:25
7	Recta de Ayarí	S	5,4	40,0	107,5	219	0,28%	11:03:09	11:00:00	10:57:08
8	Puente Doradas		7,9	47,9	99,6	236	0,22%	11:15:37	11:11:51	11:08:25
9	San Rafael de El Piñal		3,2	51,1	96,4	283	1,47%	11:20:41	11:16:39	11:13:00
10	E.S. Irco	SB	4,4	55,5	92,0	283	0,00%	11:27:37	11:23:14	11:19:17
11	Chururú. Cruce Derecha		2,3	57,8	89,7	283	0,00%	11:31:15	11:26:41	11:22:34
12	Los Naranjos		9,9	67,7	79,8	429	1,47%	11:46:53	11:41:33	11:36:42
13	Entrada a Pabellón	S	1,4	69,1	78,4	471	3,00%	11:49:06	11:43:39	11:38:42
14	Finca Don Armando		5,7	74,8	72,7	551	1,40%	11:58:06	11:52:12	11:46:51
15	Escuela Los Caños		5,5	80,3	67,2	941	7,09%	12:06:47	12:00:27	11:54:42
16	Punto de Control San Pablo		2,6	82,9	64,6	1091	5,77%	12:10:53	12:04:21	11:58:25
17	Club El Paradero	MB	7,4	90,3	57,2	1402	4,20%	12:22:34	12:15:27	12:09:00
18	Carnicería Amimar		2,7	93,0	54,5	1336	-2,44%	12:26:50	12:19:30	12:12:51
19	Plaza Bolívar de Fundación		3,3	96,3	51,2	1129	-6,27%	12:32:03	12:24:27	12:17:34
20	Entrada Altamira		3,1	99,4	48,1	927	-6,52%	12:36:56	12:29:06	12:22:00
21	Poblado La Hormiga		8,6	108,0	39,5	977	0,58%	12:50:31	12:42:00	12:34:17
22	Bodega La Esperanza		2,5	110,5	37,0	1158	7,24%	12:54:28	12:45:45	12:37:51
23	E.S. Siberia		8,1	118,6	28,9	1220	0,77%	1:07:15	12:57:53	12:49:25
24	Siberia	MC	3,0	121,6	25,9	1346	4,20%	1:12:00	1:02:24	12:53:42
25	Caaliguarnac Siberia		2,6	124,2	23,3	1263	-3,19%	1:16:06	1:06:17	12:57:25
26	La Y. La Trampa		0,8	125,0	22,5	1243	-2,50%	1:17:22	1:07:29	12:58:34
27	Punto de Control GNB La Honda		2,3	127,3	20,2	1120	-5,35%	1:21:00	1:10:56	1:01:51
28	Plan de Rubio	MB	10,4	137,7	9,8	1453	3,20%	1:37:25	1:26:32	1:16:42
29	Puente La Quinta		6,8	144,5	3,0	1161	-4,29%	1:48:09	1:36:44	1:26:25
30	Pregonero. Av. José R. Torres. Hotel Tierra Bella. (META)		3,0	147,5	0,0	1272	3,70%	1:52:53	1:41:15	1:30:42

@ivciclismo

jorgemolina96@yahoo.es

Zonas de Aprovisionamiento:

Abre en el Km 30,00 y cierra faltando 20,0 Kms para la Meta



Queda rigurosamente prohibido todo tipo de aprovisionamiento en el último kilómetro anterior a cualquiera de los Premios Intermedios y en los 500 metros después

CENTROS DE SALUD

LA PEDRERA: CDI Abejales
EL PIÑAL: Hospital Tipo I
PREGONERO: Hospital San Roque

La Pedrera - Pregonero

Jueves 21-01-2.021 Hora: 10:00 am

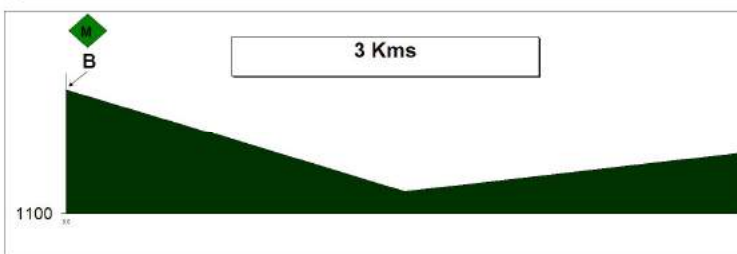
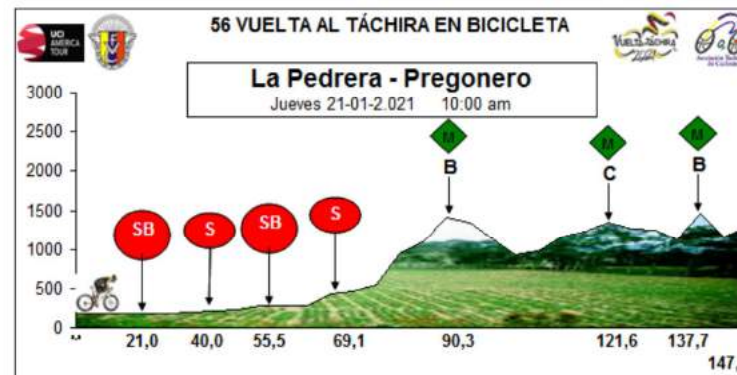
Etapa
5
147,5
Kms

BURBUJA DE SALIDA: Hacienda Agroturística Los Almendros

Apertura de Firmas: 08,50 am
Cierre de Firmas: 09,50 am
Llamado de Corredores: 09,55 am
Hora de Salida: 10,00 am



BURBUJA DE LLEGADA: Pregonero. Av. José R. Torres. Hotel Tierra Bella
Límite de Clasificación: 18%



ITINERARIO: Santo Domingo - Chururú - San Rafael de El Piñal - San Joaquín de Navay - San Rafael de El Piñal
Santo Domingo - San Josecito - San Cristóbal - Táriba - Palmira - Casa del Padre

Pto	Localidad	P. L.	DP	DT	D x R	Alt	Pend	Hora de Llegada		
								38 Kms/h	40 Kms/h	42 Kms/h
1	Aeropuerto de Santo Domingo. El Avi6n		0,0	0,0	129,3	334		10:00:00	10:00:00	10:00:00
2	Carretera Nacional. Troncal 5. Cruce Derecha		1,2	1,2	128,1	372	3,17%	10:01:53	10:01:48	10:01:42
3	Puente Chururú		4,8	6,0	123,3	276	-2,00%	10:09:28	10:09:00	10:08:34
4	San Rafael de El Piñal		6,8	12,8	116,5	283	0,10%	10:20:12	10:19:12	10:18:17
5	Puente Doradas		3,2	16,0	113,3	236	-1,47%	10:25:15	10:24:00	10:22:51
6	Entrada San Joaquín de Navay (Retorno)		13,2	29,2	100,1	205	-0,23%	10:46:06	10:43:47	10:41:42
7	Recta de Ayarí. E.S. PDV El Milagro	SB	6,9	36,1	93,2	220	0,22%	10:57:00	10:54:09	10:51:34
8	San Rafael de El Piñal		9,5	45,6	83,7	283	0,66%	11:12:00	11:08:24	11:05:08
9	Puente Chururú		6,9	52,5	76,8	276	-0,10%	11:22:53	11:18:45	11:15:00
10	Entrada Aeropuerto Santo Domingo		4,8	57,3	72,0	374	2,04%	11:30:28	11:25:56	11:21:51
11	Altos de Santo Domingo	S	3,7	61,0	68,3	505	3,54%	11:36:18	11:31:29	11:27:08
12	Puente Uribante		3,5	64,5	64,8	356	-4,26%	11:41:50	11:36:45	11:32:08
13	Peaje La Restauradora		13,9	78,4	50,9	465	0,78%	12:03:47	11:57:36	11:52:00
14	Altos de La Palmita	SB	4,3	82,7	46,6	625	3,72%	12:10:34	12:04:02	11:58:08
15	Campo Deportivo San Josecito		1,6	84,3	45,0	594	-1,94%	12:13:06	12:06:26	12:00:25
16	Desvío Santa Ana		4,1	88,4	40,9	620	0,63%	12:19:34	12:12:35	12:06:17
17	Punto de Control El Cucharo		3,1	91,5	37,8	630	0,32%	12:24:28	12:17:14	12:10:42
18	Redoma Antigua ULA	MC	3,5	95,0	34,3	786	4,46%	12:30:00	12:22:29	12:15:42
19	Elevado de Puente Real		3,6	98,6	30,7	790	0,11%	12:35:41	12:27:53	12:20:51
20	C. C. Sambil	S	1,9	100,5	28,8	772	-0,95%	12:38:41	12:30:44	12:23:34
21	Distribuidor Patiecitos		5,6	106,1	23,2	931	2,84%	12:47:31	12:39:08	12:31:34
22	E. S. Patiecitos		1,0	107,1	22,2	992	6,10%	12:49:06	12:40:38	12:33:00
23	Entrada a Palmira		1,4	108,5	20,8	1094	7,29%	12:51:18	12:42:44	12:35:00
24	Palmira. Cruce Derecha Vía Villa Chalet		0,5	109,0	20,3	1124	6,00%	12:52:06	12:43:29	12:35:42
25	Liceo MAICA de Palmira		1,0	110,0	19,3	1245	12,10%	12:53:41	12:45:00	12:37:08
26	Sector La Laguna		1,5	111,5	17,8	1400	10,33%	12:56:03	12:47:14	12:39:17
27	La Ye. Desvío Derecha		3,5	115,0	14,3	1435	1,00%	1:01:34	1:01:34	12:44:17
28	La Ye. Desvío Izquierda		0,5	115,5	13,8	1435	0,00%	1:02:22	1:02:22	12:45:00
29	Escuela Básica Agroturística	MB	1,6	117,1	12,2	1515	5,00%	1:04:53	1:04:53	12:47:17
30	Restaurant Alto Llano Grande		1,1	118,2	11,1	1490	-2,27%	1:06:37	1:06:37	12:48:51
31	Casa de Retiro Las Morochas		1,0	119,2	10,1	1515	2,50%	1:08:12	1:08:12	12:50:17
32	La Ye. Desvío Derecha		2,3	121,5	7,8	1510	-0,22%	1:11:50	1:11:50	12:53:34
33	Aviso Potreritos. Ye Derecha		1,0	122,5	6,8	1650	14,00%	1:13:25	1:13:25	12:55:00
34	Posada Agroindustrial Los Andinitos		3,4	125,9	3,4	1810	4,71%	1:18:47	1:18:47	12:59:51
35	Inicio Sector Los Pinos		0,9	126,8	2,5	1875	7,22%	1:20:12	1:20:12	1:01:08
36	Alto Premio de Montaña	MA	2,2	129,0	0,3	2165	13,18%	1:23:41	1:23:29	1:04:17
37	Monumento Casa del Padre. (META)		0,3	129,3	0,0	2130	-11,67%	1:24:09	1:24:09	1:04:42

@fvclisimo

jorgemolina96@yahoo.es

Zonas de Aprovisionamiento:

Abre en el Km 30,00 y cierra faltando 20,0 Kms para la Meta



Queda rigurosamente prohibido todo tipo de aprovisionamiento en el último kil6metro anterior a cualquiera de los Premios Intermedios y en los 500 metros después

CENTROS DE SALUD

EL PIÑAL: Hospital Tipo I
SAN CRISTOBAL: Hospital Central Dr José María Vargas
TARIBA: Hospital San Antonio
PALMIRA: CDI Palmira

Santo Domingo - Casa del Padre

Viernes 22-01-2.021 Hora: 10:00 am

Etapa

6

129,3
Kms

BURBUJA DE SALIDA: Aeropuerto de Santo Domingo. El Avi6n

Apertura de Firmas: 08,50 am

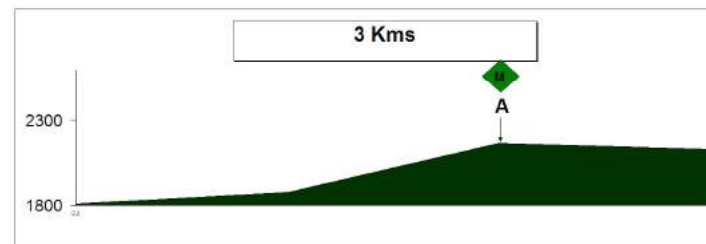
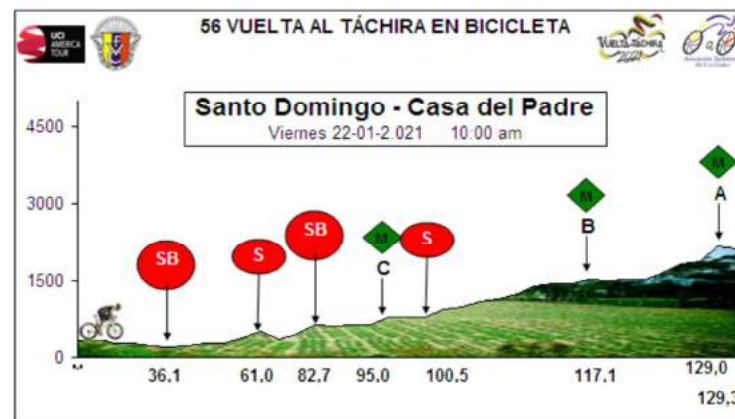
Cierre de Firmas: 09,50 am

Llamado de Corredores: 09,55 am

Hora de Salida: 10,00 am

BURBUJA DE LLEGADA: Monumento Casa del Padre

Límite de Clasificación: 18%



ITINERARIO: Planta Concafé - Bramón - Rubio -San Antonio - Ureña - San Antonio -Rubio - El Mirador - Independencia Libertad - Cerro Cristo Rey

Pto	Localidad	P. I.	OP	DT	D x R	Alt	Pend	Hora de Llegada		
								38 Kms/h	40 Kms/h	42 Kms/h
1	Bramón. Planta Torrefactora de Concafé		0,0	0,0	123,8	1200		10:00:00	10:00:00	10:00:00
2	Plaza de Bramón		2,4	2,4	121,4	1068	-5,50%	10:03:47	10:03:36	10:03:25
3	Entrada a La Colina		3,9	6,3	117,5	919	-3,82%	10:09:56	10:09:27	10:09:00
4	Av. Manuel Pulido Ménde. Cruce Izquierda Av. Perimetral		1,9	8,2	115,6	867	-2,74%	10:12:56	10:12:17	10:11:42
5	Terminal de Pasajeros de Rubio		3,8	12,0	111,8	807	-1,58%	10:18:56	10:18:00	10:17:08
6	Av. Principal de Rubio. Cruce Izquierda Av. Manuel Pulido Méndez		1,6	13,6	110,2	826	1,19%	10:21:28	10:20:23	10:19:25
7	Estadio Leonardo Alarcón. Cruce Derecha Av. Los Leones		0,6	14,2	109,6	826	0,00%	10:22:25	10:21:17	10:20:17
8	Plaza Gervasio Rubio		0,9	15,1	108,7	839	1,44%	10:23:50	10:22:38	10:21:34
9	La Quiracha	SB	2,4	17,5	106,3	888	2,04%	10:27:37	10:26:15	10:25:00
10	Punto de Control GNB Las Dantas		3,5	21,0	102,8	991	2,94%	10:33:09	10:31:30	10:30:00
11	Puente Las Adjuntas		11,6	32,6	91,2	641	-3,02%	10:51:28	10:48:54	10:46:34
12	Punto de Control GNB Peracal		3,2	35,8	88,0	540	-3,16%	10:56:31	10:53:42	10:51:08
13	Redoma San Antonio del Táchira		3,3	39,1	84,7	422	-3,58%	11:01:44	10:58:39	10:55:51
14	Aeropuerto Juan Vicente Gómez de San Antonio		2,6	41,7	82,1	384	-1,46%	11:05:50	11:02:32	10:59:34
15	El Palotal		2,5	44,2	79,6	360	-0,96%	11:09:47	11:06:17	11:03:08
16	Entrada Puente Internacional Tienditas		2,1	46,3	77,5	360	0,00%	11:13:06	11:09:27	11:06:08
17	Central Azucarero de Ureña	S	3,5	49,8	74,0	313	-1,34%	11:18:37	11:14:42	11:11:08
18	Plaza Bolívar de Ureña		1,6	51,4	72,4	298	-0,94%	11:21:09	11:17:06	11:13:25
19	Materiales La Unión Calle 4 entre Carreras 5 y 6		0,5	51,9	71,9	298	0,00%	11:21:56	11:17:51	11:14:08
20	Ye. Cruce Izquierda. Vía San Antonio		0,2	52,1	71,7	298	0,00%	11:22:15	11:18:09	11:14:25
21	Central Azucarero de Ureña		1,2	53,3	70,5	313	1,25%	11:24:09	11:19:57	11:16:08
22	El Palotal		6,1	59,4	64,4	360	0,77%	11:33:47	11:29:06	11:24:51
23	Aeropuerto Juan Vicente Gómez de San Antonio	SB	2,5	61,9	61,9	384	0,96%	11:37:44	11:32:51	11:28:25
24	Punto de Control GNB Peracal		5,4	67,3	56,5	540	2,89%	11:46:15	11:40:57	11:36:08
25	Puente Las Adjuntas		3,2	70,5	53,3	641	3,16%	11:51:18	11:45:45	11:40:42
26	Punto de Control GNB Las Dantas	MB	11,7	82,2	41,6	991	2,99%	12:09:47	12:03:18	11:57:25
27	Entrada a La Quiracha		3,5	85,7	38,1	888	-2,94%	12:15:18	12:08:33	12:02:25
28	Semáforo Av. Los Leones. Cruce Inzquierda Av. Manuel Pulido Méndez		3,2	88,9	34,9	826	-1,94%	12:20:22	12:13:21	12:07:00
29	Terminal de Pasajeros de Rubio	S	2,1	91,0	32,8	807	-0,90%	12:23:41	12:16:30	12:10:00
30	Puente Oro		5,2	96,2	27,6	870	1,21%	12:31:53	12:24:18	12:17:25
31	Altos de Berlín	MC	4,4	100,6	23,2	1060	4,32%	12:38:50	12:30:54	12:23:42
32	El Pueblito		3,0	103,6	20,2	980	-2,67%	12:43:34	12:35:24	12:28:00
33	El Mirador. A la Izquierda		5,1	108,7	15,1	900	-1,57%	12:51:37	12:43:03	12:35:17
34	E. S. Zorca		1,5	110,2	13,6	740	-10,67%	12:54:00	12:45:18	12:37:25
35	Rancherías	MC	6,0	116,2	7,6	1140	6,67%	1:03:28	12:54:18	12:46:00
36	Iglesia de Independencia		2,5	118,7	5,1	1274	5,36%	1:07:25	12:58:03	12:49:34
37	Zoológico de Capacho		1,0	119,7	4,1	1309	3,50%	1:09:00	12:59:33	12:51:00
38	Plaza Bolívar de Libertad. Iglesia. Cruce Derecha		0,8	120,5	3,3	1273	-4,50%	1:10:15	1:00:45	12:52:08
39	Plaza Los Próceres		0,5	121,0	2,8	1290	3,40%	1:11:03	1:01:30	12:52:51
40	Los Hornos		0,7	121,7	2,1	1316	3,71%	1:12:09	1:02:33	12:53:51
41	Antenas de Cantv		0,9	122,6	1,2	1370	6,00%	1:13:34	1:03:54	12:55:08
42	Monumento Cerro de Cristo Rey. (META)	MB	1,2	123,8	0,0	1460	7,50%	1:15:28	1:05:42	12:56:51

@fvclismo

Jorgemolina96@yahoo.es

Zonas de Aprovisionamiento:

Abre en el Km 30,00 y cierra faltando 20,0 Kms para la Meta



Queda rigurosamente prohibido todo tipo de aprovisionamiento en el último kilómetro anterior a cualquiera de los Premios Intermedios y en los 500 metros después

CENTROS DE SALUD

- BRAMON: CDI
- RUBIO Hospital Padre Justo
- SAN ANTONIO: Hospital Samuel Darío Maldonado
- UREÑA: Centro de Salud
- SAN CRISTOBAL: Hospital Central Dr José María Vargas
- SAN CRISTOBAL: Hospital Dr. Patrocinio Peñuela Ruiz
- LIBERTAD: Ambulatorio

Bramón. Torrefactora Concafé - Cristo Rey

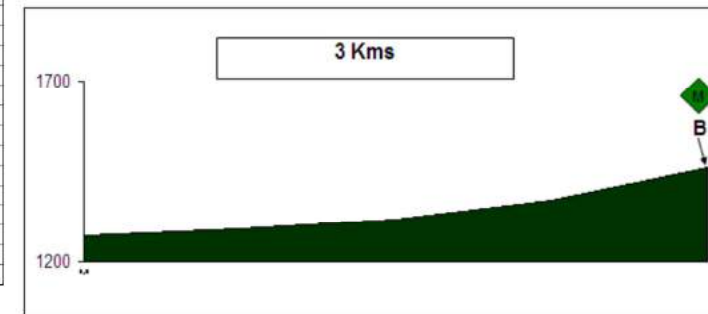

Sábado 23-01-2021 Hora: 10:00 am

Etapa
7
123,8
Kms

BURBUJA DE SALIDA: Planta Torrefactora de Concafé

- Apertura de Firmas: 08,50 am
- Cierre de Firmas: 09,50 am
- Llamado de Corredores: 09,55 am
- Hora de Salida: 10,00 am

BURBUJA DE LLEGADA: Monumento Cristo Rey
Límite de Clasificación: 18%



ITINERARIO: Ruta Parte Baja San Cristóbal - Táriba - Ruta Parte Alta San Cristóbal

Pto	Localidad	P.L.	DP	DT	D x R	Alt	Pend	Hora de Llegada		
								38 Kms/h	40 Kms/h	42 Kms/h
1	Av. Antonio José de Sucre. C. C. Sambil		0,0	0,0	99,8	772		10:00:00	10:00:00	10:00:00
2	Cruce Derecha Táriba		2,8	2,8	97,0	857	3,04%	10:04:25	10:04:12	10:04:00
3	Av. 1 de Táriba. Cruce Derecha Autopista		1,2	4,0	95,8	857	0,00%	10:06:18	10:06:00	10:05:42
4	Puente de Táriba		1,4	5,4	94,4	823	-2,43%	10:08:31	10:08:06	10:07:42
5	Av. Libertador		1,6	7,0	92,8	815	-0,50%	10:11:03	10:10:30	10:10:00
6	C. C. Las Lomas		1,1	8,1	91,7	783	-2,91%	10:12:47	10:12:08	10:11:34
7	Hotel Jardín		0,8	8,9	90,9	808	3,13%	10:14:03	10:13:21	10:12:42
8	Redoma del Educador		1,1	10,0	89,8	792	-1,45%	10:15:47	10:15:00	10:14:17
9	Inicio 5ta Av.		0,7	10,7	89,1	814	3,14%	10:16:53	10:16:02	10:15:17
10	REDI Los Andes		1,3	12,0	87,8	824	0,77%	10:18:56	10:18:00	10:17:08
11	Panificadora Táchira		1,0	13,0	86,8	824	0,00%	10:20:31	10:19:30	10:18:34
12	Redoma de La Ula		1,3	14,3	85,5	786	-2,92%	10:22:34	10:21:27	10:20:25
13	Elevado de Puente Real		3,6	17,9	81,9	748	-1,06%	10:28:15	10:26:51	10:25:34
14	Redoma El Avión		0,5	18,4	81,4	756	1,60%	10:29:03	10:27:36	10:26:17
15	Av. Antonio José de Sucre. C. C. Sambil. Vuelta 1	SB	1,6	20,0	79,8	772	1,00%	10:31:34	10:30:00	10:28:34
16	Av. Antonio José de Sucre. C. C. Sambil. Vuelta 2	S	20,0	40,0	59,8	772	0,00%	11:03:09	11:00:00	10:57:08
17	Av. Antonio José de Sucre. C. C. Sambil. Vuelta 3	SB	20,0	60,0	39,8	772	0,00%	11:34:44	11:30:00	11:25:42
18	Cruce Derecha Táriba		2,8	62,8	37,0	857	3,04%	11:39:09	11:34:11	11:29:42
19	Av. 1 de Táriba. Cruce Derecha Autopista		2,0	64,8	35,0	857	0,00%	11:42:18	11:37:11	11:32:34
20	Puente Táriba		1,4	66,2	33,6	823	-2,43%	11:44:31	11:39:18	11:34:34
21	Av. Libertador		1,6	67,8	32,0	815	-0,50%	11:47:03	11:41:41	11:36:51
22	C. C. Las Lomas		1,0	68,8	31,0	783	-3,20%	11:48:37	11:43:11	11:38:17
23	Hotel Jardín		0,9	69,7	30,1	808	2,78%	11:50:03	11:44:33	11:39:34
24	Redoma del Educador		1,1	70,8	29,0	792	-1,45%	11:51:47	11:46:12	11:41:08
25	Inicio Av. Carabobo		0,7	71,5	28,3	814	3,14%	11:52:53	11:47:15	11:42:08
26	Cauchoes Guayana		0,6	72,0	27,8	946	26,40%	11:53:41	11:48:00	11:42:51
27	Final Av. Carabobo. Cruce Derecha Av. 19 de Abril		1,7	73,7	26,1	958	0,71%	11:56:22	11:50:33	11:45:17
28	Obelisco de Los Italianos		1,0	74,7	25,1	958	0,00%	11:57:56	11:52:03	11:46:42
29	Empalme Av. Rotaria. Giro en U		1,1	75,8	24,0	958	0,00%	11:59:41	11:53:42	11:48:17
30	Obelisco de Los Italianos		1,1	76,9	22,9	958	0,00%	12:01:25	11:55:20	11:49:51
31	Redoma Aurinegra		2,3	79,2	20,6	987	1,26%	12:05:03	11:58:47	11:53:08
32	Pabellones Venezuela - Colombia	S	0,6	79,8	20,0	1023	6,00%	12:05:59	11:59:41	11:54:00
33	Comando GNB. Core 1		0,4	80,2	19,6	1056	8,25%	12:06:37	12:00:17	11:54:34
34	Intersección Av. España		1,0	81,2	18,6	987	-6,90%	12:08:12	12:01:47	11:56:00
35	C. C. El Tamá		2,2	83,4	16,4	970	-0,77%	12:11:41	12:05:05	11:59:08
36	Obelisco de Los Italianos		0,7	84,1	15,7	958	-1,71%	12:12:47	12:06:09	12:00:08
37	Empalme Av. Rotaria. Giro en U		1,1	85,2	14,6	958	0,00%	12:14:31	12:07:47	12:01:42
38	Obelisco de Los Italianos		1,1	86,3	13,5	958	0,00%	12:16:15	12:09:26	12:03:17
39	Redoma Aurinegra		2,3	88,6	11,2	987	1,26%	12:19:53	12:12:53	12:06:34
40	Pabellones Venezuela - Colombia. Vuelta 1		0,6	89,2	10,6	1023	6,00%	12:20:50	12:13:47	12:07:25
41	Pabellones Venezuela - Colombia. Vuelta 2		9,4	98,6	1,2	1023	0,00%	12:35:41	12:27:53	12:20:51
42	Comando GNB. Core 1		0,4	99,0	0,8	1056	8,25%	12:36:18	12:28:29	12:21:25
43	Velódromo J. J. Mora (META)		0,8	99,8	0,0	1018	-4,75%	12:37:34	12:29:41	12:22:34

@fvclclismo

jorgemolina96@yahoo.es

Zonas de Aprovisionamiento:

Abre en el Km 30,00 y cierra faltando 20,0 Kms para la Meta



Queda rigurosamente prohibido todo tipo de aprovisionamiento en el último kilómetro anterior a cualquiera de los Premios Intermedios y en los 500 metros después

CENTROS DE SALUD

TARIBA: Hospital San Antonio
 TARIBA: Hospital Fundahosta
 SAN CRISTOBAL: Hospital Central Dr José María Vargas
 SAN CRISTOBAL: Hospital Dr. Patrocinio Peñuela Ruiz

San Cristóbal - San Cristóbal

Domingo 24-01-2021 Hora: 10:00 am

Etapa
8
99,8
Kms

BURBUJA DE SALIDA: Av. Antonio José de Sucre. C. C. Sambil

Apertura de Firmas: 08,50 am
 Cierre de Firmas: 09,50 am
 Llamado de Corredores: 09,55 am
 Hora de Salida: 10,00 am

BURBUJA DE LLEGADA: Velódromo J. J. Mora
 Límite de Clasificación: 18%

