

ITINERARIO: Circuito de 8 Vueltas entre Táriba y San Cristóbal

Pto	Localidad	P.L	DP	DT	D + R	Alt	Pend	Hora de Llegada		
								38 Km/h	40 Km/h	42 Km/h
1	Basílica Nuestra Señura de La Consolacion de Táriba	0,0	0,0	123,9	872			10:00:00	10:00:00	10:00:00
2	Alcaldía de Cárdenas	0,0	0,0	123,9	870		0,00%	10:00:00	10:00:00	10:00:00
3	Calle 4 Av 1 (Izquierda)	0,0	0,0	123,9	847		0,00%	10:00:00	10:00:00	10:00:00
4	Faro de La Marina Km 0,00	0,0	0,0	123,9	770		0,00%	10:10:00	10:10:00	10:10:00
5	Pasarela de Venetubos	0,6	0,6	123,3	815		7,50%	10:10:56	10:10:54	10:10:51
6	Redoma del Educador	3,0	3,6	120,3	792		-0,77%	10:15:41	10:15:24	10:15:06
7	Sta Av. Torre E	1,5	5,1	118,8	815		1,53%	10:18:03	10:17:59	10:17:17
8	Redi 2 Los Andes Cruce Izquierda Calle 4	0,3	5,4	118,5	820		1,67%	10:18:31	10:18:05	10:17:42
9	7ma Av. Plaza Bolívar de San Cristóbal. Comienzo del Circuito	0,9	6,3	117,6	820		0,00%	10:19:56	10:19:27	10:19:00
10	Intersección Av. Carabobo (Izquierda)	1,0	7,3	116,6	827		0,70%	10:21:31	10:20:57	10:20:25
11	Semáforo Las Lomas	2,5	9,8	114,1	783		-1,78%	10:25:08	10:24:42	10:24:00
12	Final Av. Libertador	1,4	11,2	112,7	815		2,29%	10:27:41	10:26:48	10:26:00
13	Desvío Derecha Táriba	0,6	11,8	112,1	820		0,83%	10:28:37	10:27:42	10:26:51
14	Club de Leones de Táriba	0,7	12,5	111,4	845		3,57%	10:29:44	10:28:45	10:27:51
15	A la Autopista (Derecha)	0,6	13,1	110,8	856		1,83%	10:30:41	10:29:39	10:28:42
16	Pasarela de Venetubos	2,7	15,8	108,1	815		-1,52%	10:34:56	10:33:42	10:32:34
17	Redoma del Educador	3,0	18,8	105,1	792		-0,77%	10:39:41	10:38:12	10:36:51
18	Sta Av. Torre E	1,5	20,3	103,8	815		1,53%	10:42:03	10:40:27	10:39:50
19	Redi 2 Los Andes Cruce Izquierda Calle 4	0,3	20,6	103,3	820		1,67%	10:42:31	10:40:54	10:39:25
20	7ma Av. Plaza Bolívar de San Cristóbal. Vuelta 1	SB	0,4	21,0	102,9	820	0,00%	10:43:09	10:41:30	10:40:00
21	7ma Av. Plaza Bolívar de San Cristóbal. Vuelta 2	SB	14,7	35,7	88,2	820	0,00%	11:06:22	11:03:33	11:01:00
22	7ma Av. Plaza Bolívar de San Cristóbal. Vuelta 3	S	14,7	50,4	73,5	835	0,10%	11:29:34	11:25:36	11:22:00
23	7ma Av. Plaza Bolívar de San Cristóbal. Vuelta 4	SB	14,7	65,1	58,8	1010	1,19%	11:52:47	11:47:39	11:43:00
24	7ma Av. Plaza Bolívar de San Cristóbal. Vuelta 5	SB	14,7	79,8	44,1	1115	0,71%	12:16:00	12:09:42	12:04:00
25	7ma Av. Plaza Bolívar de San Cristóbal. Vuelta 6	SB	14,7	94,5	29,4	1437	2,19%	12:39:12	12:31:45	12:25:00
26	7ma Av. Plaza Bolívar de San Cristóbal. Vuelta 7	S	14,7	109,2	14,7	1215	-1,51%	10:25	10:53:48	12:46:00
27	7ma Av. Plaza Bolívar de San Cristóbal. Vuelta 8	SB	14,7	123,9	0,0	1290	0,31%	1:26:37	1:15:51	1:07:00

Zonas de Aprovisionamiento:

Abre en el Km 30,00 y cierra faltando 20,0 Kms para la Meta

Queda rigurosamente prohibido todo tipo de aprovisionamiento en el último kilómetro anterior a cualquiera de los Premios Intermedios y en los 500 metros después

CENTROS DE SALUD

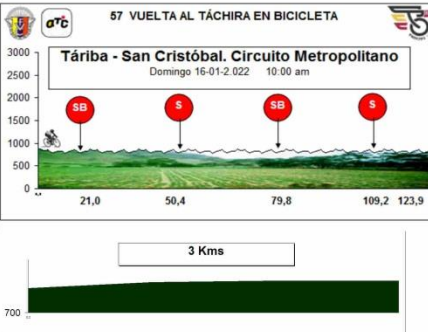
TARIBA: Hospital San Antonio
SAN CRISTÓBAL: Hospital Central Dr José María Vargas
SAN CRISTÓBAL: Hospital Dr. Patrocino Peñuela Ruiz

Táriba - San Cristóbal. Circuito Metropolitano

Domingo 16-01-2.022 Hora: 10:00 am

Etapa 1
123,9 Kms

BURBUJA DE SALIDA: Basílica Nuestra Señura de La Consolacion de Táriba
Apertura de Firmas: 08:50 am
Cierre de Firmas: 09:50 am
Llamado de Corredores: 10:00 am
Hora de Salida: 10:00 am
BURBUJA DE LLEGADA: 7ma Av. Plaza Bolívar de San Cristóbal
Limite de Clasificación: 18%



ITINERARIO: Hacienda Los Almendros - Abejales - El Yaure - Capitanejo - Socopó - La Acequia - Ciudad Bolívar. Circuito 3 Vueltas

Pto	Localidad	P.L	DP	DT	D + R	Alt	Pend	Hora de Llegada		
								38 Km/h	40 Km/h	42 Km/h
1	Hacienda Agroturística Los Almendros	0,0	0,0	167,9	190			10:00:00	10:00:00	10:00:00
2	Abejales Km 0,00	0,0	0,0	167,9	183		0,00%	10:00:00	10:00:00	10:00:00
3	Punto de Control GNB Punta de Piedra	2,1	2,1	165,8	185		0,10%	10:03:18	10:03:09	10:02:42
4	El Yaure	SB	23,7	25,8	142,1	198	0,05%	10:50:44	10:48:42	10:46:51
5	Peaje Santa Bárbara de Barinas	S	16,8	42,6	125,3	215	0,11%	11:17:15	11:13:53	11:10:51
6	Redoma Santa Bárbara de Barinas	S	3,0	45,6	122,3	205	-0,33%	11:22:00	11:18:24	11:15:08
7	San Antonio de Paén	6,3	51,9	116,0	238		0,52%	11:56	11:56	12:56
8	E.S. Pedraza La Vieja	11,3	63,2	104,7	227		-0,10%	11:49:47	11:44:48	11:40:17
9	Punto de Control Capitanejo	13,4	76,6	91,3	194		-0,25%	12:10:56	12:04:54	11:59:25
10	Chameta	SB	14,3	90,9	77,0	198	0,03%	12:33:31	12:26:20	12:19:51
11	E.S. Miel	6,2	97,1	70,2	235		0,60%	12:43:18	12:35:39	12:28:42
12	Pasarela de Socopó	SB	11,9	109,0	58,9	241	0,05%	13:02,8	12:53,30	12:45,42
13	Bum Bum	S	7,8	116,8	51,1	212	-0,37%	1:14,25	1:05,12	1:26,51
14	La Acequia	S	17,3	134,1	33,8	233	0,12%	1:41,44	1:31,09	1:21,34
15	Cruce Derecha Ciudad Bolívar	4,7	138,8	29,1	224		-0,19%	1:49,09	1:38,12	1:28,17
16	Sub Estación Eléctrica	0,8	139,6	28,3	209		-1,87%	1:53,25	1:39,24	1:29,25
17	Paseo Cuatricentenario	8,6	148,2	19,7	180		-0,34%	2:04,00	1:52,18	1:41,42
18	Plaza Bolívar de Ciudad Bolívar. 5ta Av	17,1	149,9	18,0	179		-0,06%	2:06,41	1:54,51	1:44,08
19	Cruce a la Izquierda Calle 1 (Retorno)	0,5	150,4	17,5	179		0,00%	2:07,28	1:55,36	1:44,51
20	4ta Av. Multiservicios EJR	0,2	150,6	17,3	179		0,00%	2:07,47	1:55,53	1:45,08
21	CDI 4ta Av	1,8	152,4	15,5	179		0,00%	2:10,37	1:58,36	1:47,42
22	La Herreñuela (Retorno)	1,1	153,5	14,4	180		0,09%	2:12,22	2:00,14	1:49,17
23	Paseo Cuatricentenario	0,7	154,2	13,7	180		0,00%	2:13,28	2:01,17	1:50,17
24	Plaza Bolívar de Ciudad Bolívar. 5ta Av. Vuelta 1	1,7	155,9	12,9	179		-0,06%	2:15,56	2:02,50	1:52,42
25	Plaza Bolívar de Ciudad Bolívar. 5ta Av. Vuelta 2	6,0	161,9	6,0	179		0,00%	2:25,37	2:12,50	2:01,17
26	Plaza Bolívar de Ciudad Bolívar. 5ta Av. Vuelta 3 (META)	6,0	167,9	0,0	179		0,00%	2:35,06	2:21,50	2:09,51

Zonas de Aprovisionamiento:

Abre en el Km 30,00 y cierra faltando 20,0 Kms para la Meta

Queda rigurosamente prohibido todo tipo de aprovisionamiento en el último kilómetro anterior a cualquiera de los Premios Intermedios y en los 500 metros después

CENTROS DE SALUD

ABEJALES: Centro de Salud
SOCOPÓ: Hospital José León Tapias
CIUDAD BOLÍVAR: Hospital Dr Francisco Lazo Martí

Hacienda Los Almendros - Ciudad Bolívar. Circuito

Lunes 17-01-2.022 Hora: 10:00 am

Etapa 2
167,9 Kms

BURBUJA DE SALIDA: Hacienda Agroturística Los Almendros
Apertura de Firmas: 08:50 am
Cierre de Firmas: 09:50 am
Llamado de Corredores: 10:00 am
Hora de Salida: 10:00 am
BURBUJA DE LLEGADA: Plaza Bolívar de Ciudad Bolívar
Limite de Clasificación: 18%



ITINERARIO: Socopó. Circuito 5 Vueltas - Barinas - Barinitas - Santo Domingo

Pto	Localidad	P.L	DP	DT	D + R	Alt	Pend	Hora de Llegada		
								38 Km/h	40 Km/h	42 Km/h
1	Pasarela de Socopó	0,0	0,0	180,8	240			10:00:00	10:00:00	10:00:00
2	Estacionamiento Los Andes (Retorno)	0,7	0,7	180,1	240		0,00%	10:01:06	10:01:02	10:01:00
3	Autocolor	0,3	1,0	179,8	240		0,00%	10:01:34	10:01:30	10:01:25
4	Entrada Quinta Real	1,3	2,3	178,5	240		0,00%	10:03:37	10:03:27	10:03:17
5	Cuerpo de Bomberos	0,4	2,7	178,1	240		0,00%	10:04:15	10:04:02	10:03:51
6	Hotel Venecia Suites	0,6	3,3	177,5	240		0,00%	10:05:12	10:04:57	10:04:42
7	Domesa	0,8	4,1	176,7	240		0,00%	10:06:28	10:06:08	10:05:51
8	Pasarela de Socopó. Vuelta 1	1,0	5,1	175,7	240		0,00%	10:08:03	10:07:39	10:07:17
9	Pasarela de Socopó. Vuelta 2	5,1	10,2	170,6	240		0,00%	10:16:06	10:15:18	10:14:34
10	Pasarela de Socopó. Vuelta 3	5,1	15,3	165,5	240		0,00%	10:24:09	10:22:56	10:21:51
11	Pasarela de Socopó. Vuelta 4	5,1	20,4	160,4	240		0,00%	10:32:12	10:30:36	10:29:08
12	Pasarela de Socopó. Vuelta 5	SB	5,1	25,5	155,3	240	0,00%	10:40:15	10:38:15	10:36:25
13	Bum Bum	7,8	33,3	147,5	212		-0,36%	10:52:34	10:49:56	10:47:34
14	Hotel Los Andes. La Acequia	17,3	50,6	130,2	233		0,12%	11:19:53	11:15:53	11:12:17
15	Entrada Ciudad Bolívar	4,7	55,3	125,5	224		-0,19%	11:27:18	11:22:56	11:19:00
16	Pasarela Curbati	S	11,3	66,6	114,2	209	-0,13%	11:45:09	11:39:53	11:35:08
17	Puente Pagurey	13,2	79,8	101,0	189		-0,15%	12:06:00	11:59:41	11:54:00
18	E.S. El Corozo	13,3	93,1	87,7	219		0,23%	12:27:00	12:19:38	12:13:00
19	Punto de Control La Caramuca	6,3	99,4	81,4	212		-0,11%	12:36:56	12:29:05	12:22:00
20	Distribuidor Los Pinos	4,9	104,3	76,5	219		0,14%	12:44:41	12:36:26	12:29:00
21	Redoma de Barinas	SB	4,9	109,2	71,6	214	-0,10%	12:52:25	12:43:47	12:36:00
22	Sub Estación Compañía Planta Guanapa	3,6	113,0	67,8	229		0,39%	12:58:25	12:49:30	12:41:25
23	Punto de Control Paránquia	10,5	123,5	57,3	342		1,08%	1:15,00	1:05,14	1:26,25
24	E. S. Santa Clara Trebol	4,9	128,4	52,4	478		2,78%	1:22,44	1:12,35	1:03,25
25	Tránsito y Bomberos de Barinitas	S	3,4	131,8	49,0	565	2,56%	1:28,06	1:17,42	1:08,17
26	E. S. La Cochinita	2,7	134,5	46,3	619		2,00%	1:32,22	1:21,44	1:12,08
27	Restaurante Don Chortzo	6,2	140,7	40,1	667		0,77%	1:42,09	1:31,02	1:21,00
28	La Sociedad. Restaurant Caballo Viejo	8,4	149,1	31,7	989		3,83%	1:56,25	1:43,39	1:33,00
29	Restaurante Puerta de Los Andes	12,3	161,4	19,4	1329		4,59%	2:14,50	2:02,06	

ITINERARIO: Lagunillas - Ejido Circuito 6 Vueltas - Mérida

Pro	Localidad	P.L	DP	DT	D x R	Alt	Pend	Hora de Llegada		
								38 Km/h	40 Km/h	42 Km/h
1	Plaza Bolívar de Lagunillas	0,0	0,0	104,6	1100			10:00:00	10:00:00	10:00:00
2	Redoma La India Km 0,00	0,0	0,0	104,6	849	0,00%	0,00%	10:00:00	10:00:00	10:00:00
3	Entrada San Juan de Lagunillas	4,4	4,4	100,2	864	0,34%	0,34%	10:06:56	10:06:36	10:06:17
4	Municipio Sucre	3,2	7,6	97,0	864	0,00%	0,00%	10:12:00	10:11:24	10:10:51
5	Alcabala GNB Las Gonzalez	1,7	9,3	95,3	756	-0,24%	-0,24%	10:14:41	10:13:57	10:13:17
6	E.S. Los Higuerones	4,4	13,7	90,9	861	2,34%	2,34%	10:21:37	10:20:33	10:19:34
7	Farmatodo Ejido	4,2	17,9	86,7	1122	6,21%	6,21%	10:28:15	10:26:51	10:25:34
8	Alcaldia de Ejido	0,9	18,8	85,8	1122	0,00%	0,00%	10:29:41	10:28:12	10:26:51
9	Semáforo Villa Suite	0,9	19,7	84,9	1092	-3,33%	-3,33%	10:31:06	10:29:33	10:28:08
10	Distribuidor Estadio Metropolitano (Derecha)	2,1	21,8	82,8	1175	3,95%	3,95%	10:34:25	10:32:42	10:31:08
11	Estadio Metropolitano. Comienzo del Circuito	0,8	22,6	82,0	1202	3,38%	3,38%	10:35:41	10:33:54	10:32:17
12	E.S. Zumbra	1,1	23,7	80,9	1219	1,55%	1,55%	10:37:25	10:35:33	10:33:51
13	Estación Trolebus La Mara	0,7	24,4	80,2	1252	4,71%	4,71%	10:38:31	10:36:36	10:34:51
14	Semáforo El Carrizal (Retorno)	1,1	25,5	79,1	1281	2,64%	2,64%	10:40:15	10:38:15	10:36:25
15	Estación Trolebus La Mara	1,1	26,6	78,0	1252	-2,64%	-2,64%	10:42:00	10:39:54	10:38:00
16	Semáforo Centenario (Retorno)	4,4	31,0	73,6	1122	-2,95%	-2,95%	10:48:56	10:46:30	10:44:17
17	Semáforo Hotel Villa Suite	0,7	31,7	72,9	1142	2,86%	2,86%	10:50:03	10:47:33	10:45:17
18	Distribuidor Estadio Metropolitano (Derecha)	2,1	33,8	70,8	1175	1,57%	1,57%	10:53:22	10:50:42	10:48:17
19	Estadio Metropolitano. Vuelta 1	0,8	34,6	70,0	1202	3,38%	3,38%	10:54:37	10:51:53	10:49:25
20	Estadio Metropolitano. Vuelta 2	12,0	46,6	58,0	1202	0,00%	0,00%	11:13:34	11:09:54	11:06:34
21	Estadio Metropolitano. Vuelta 3	12,0	58,6	46,0	1202	0,00%	0,00%	11:32:31	11:27:54	11:23:42
22	Estadio Metropolitano. Vuelta 4	12,0	70,6	34,0	1202	0,00%	0,00%	11:51:28	11:45:53	11:40:51
23	Estadio Metropolitano. Vuelta 5	12,0	82,6	22,0	1202	0,00%	0,00%	12:10:25	12:03:53	11:58:00
24	Estadio Metropolitano. Vuelta 6	12,0	94,6	10,0	1202	0,00%	0,00%	12:29:22	12:21:53	12:15:08
25	E.S. Zumbra	1,1	95,7	8,9	1218	1,45%	1,45%	12:31:06	12:23:32	12:16:42
26	Semáforo El Carrizal	1,8	97,5	7,1	1281	3,50%	3,50%	12:33:56	12:26:14	12:19:17
27	Centro Comercial Las Tapias	2,2	99,7	4,9	1381	4,55%	4,55%	12:37:25	12:29:32	12:22:26
28	Semáforo Pie del Llano	1,4	101,1	3,5	1456	5,36%	5,36%	12:39:37	12:31:38	12:24:25
29	E.S. Aeropuerto. Av. Urdaneta	1,0	102,1	2,5	1501	8,80%	8,80%	12:41:12	12:33:08	12:25:51
30	Banco de Venezuela	0,9	103,0	1,6	1544	1,33%	1,33%	12:42:37	12:34:30	12:27:08
31	Plaza Glorias Patrias. Av. 3	0,3	103,3	1,3	1596	18,33%	18,33%	12:43:06	12:34:57	12:27:34
32	Plaza Bolívar de Mérida	1,3	104,6	0,0	1611	-12,92%	-12,92%	12:45:09	12:36:53	12:29:25

Zonas de Aprovisionamiento:

Abre en el Km 30,00 y cierra faltando 20,0 Kms para la Meta

Queda rigurosamente prohibido todo tipo de aprovisionamiento en el último kilómetro anterior a cualquiera de los Premios Intermedios y en los 500 metros después

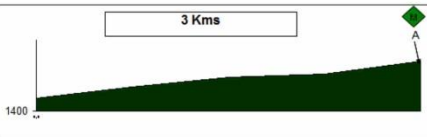
CENTROS DE SALUD

LAGUNILLAS: Hospital de Lagunillas
EJIDO: Ambulatorio de Ejido
MÉRIDA: Hospital Clínico de Mérida

Lagunillas - Mérida
Miércoles 19-01-2 022 Hora: 10:00 am

Etapa 4
104,6 Kms

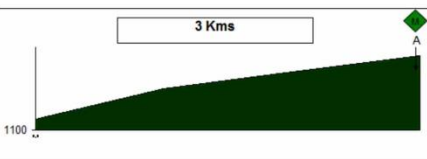
BURBUJA DE SALIDA: Plaza Bolívar de Lagunillas
Apertura de Firmas: 08,50 am
Cierre de Firmas: 09,50 am
Llamado de Corredores: 09,55 am
Hora de Salida: 10,00 am
BURBUJA DE LLEGADA: Plaza Bolívar de Mérida
Límite de Clasificación: 18%



La Tendida - La Grita
Jueves 20-01-2 022 Hora: 10:00 am

Etapa 5
101,4 Kms

BURBUJA DE SALIDA: Plaza Bolívar de La Tendida
Apertura de Firmas: 08,50 am
Cierre de Firmas: 09,50 am
Llamado de Corredores: 09,55 am
Hora de Salida: 10,00 am
BURBUJA DE LLEGADA: Liceo Militar Jauregui
Límite de Clasificación: 18%



ITINERARIO: La Tendida - Caño Amarillo - Coloncito - La Fría - Seboruco - La Grita

Pro	Localidad	P.L	DP	DT	D x R	Alt	Pend	Hora de Llegada		
								38 Km/h	40 Km/h	42 Km/h
1	Plaza Bolívar de La Tendida	0,0	0,0	101,4	145			10:00:00	10:00:00	10:00:00
2	E.S. Bocoñó	9,6	9,6	91,8	60	-0,89%	-0,89%	10:15:09	10:14:23	10:13:42
3	Entrada a Bocoñó	1,7	11,3	90,1	55	-0,29%	-0,29%	10:17:50	10:16:57	10:16:08
4	Caño Amarillo	2,1	13,4	88,0	70	0,71%	0,71%	10:21:09	10:20:05	10:19:08
5	Peaje Los Comuneros	5,8	19,2	82,2	110	0,69%	0,69%	10:30:18	10:28:47	10:27:25
6	E.S. Morotuto	3,9	23,1	78,3	120	0,26%	0,26%	10:36:28	10:34:38	10:33:00
7	E.S. La Blanca	7,8	30,9	70,5	91	-0,37%	-0,37%	10:48:47	10:46:20	10:44:08
8	Monumento al Toro. Coloncito	6,3	37,2	64,2	122	0,49%	0,49%	10:58:44	10:55:47	10:53:08
9	Banco Bicentenario. Coloncito	1,1	38,3	63,1	130	0,73%	0,73%	11:00:28	10:57:26	10:54:42
10	Entrada a Uruqueña	4,0	42,3	59,1	109	-0,53%	-0,53%	11:06:47	11:03:26	11:00:25
11	E.S. Arturo	10,0	52,3	49,1	130	0,21%	0,21%	11:22:34	11:18:26	11:14:42
12	Autopista. Las Pipas Cruce Derecha a La Fría	4,4	56,7	44,7	130	0,00%	0,00%	11:29:31	11:25:02	11:21:00
13	E.S. Cafenol	5,3	62,0	39,4	146	0,30%	0,30%	11:37:53	11:33:00	11:28:34
14	Cruce a la Izquierda La Grita	0,9	62,9	38,5	164	2,00%	2,00%	11:39:18	11:34:20	11:29:51
15	Las Mesas de Seboruco	9,9	72,8	28,6	447	2,86%	2,86%	11:54:56	11:49:11	11:44:00
16	Alto El Suspiro	8,5	81,3	20,1	850	4,74%	4,74%	12:08:22	12:01:56	11:56:08
17	Puente de Hierro	3,2	84,5	16,9	730	-3,75%	-3,75%	12:13:25	12:06:44	12:00:42
18	Plaza Bolívar de Seboruco	3,2	87,7	13,7	874	4,50%	4,50%	12:18:28	12:11:32	12:05:17
19	Capilla La Roca	5,0	92,7	8,7	860	0,12%	0,12%	12:26:22	12:19:02	12:12:25
20	Entrada vía El Cobre	2,4	95,1	6,3	1121	10,04%	10,04%	12:30:09	12:22:39	12:15:51
21	La Quinta. Punto de Control GNB	0,7	95,8	5,6	1154	4,71%	4,71%	12:31:15	12:23:42	12:16:51
22	Santuario Santo Cristo de La Grita	1,0	96,8	4,6	1300	14,60%	14,60%	12:32:50	12:25:12	12:18:17
23	Entrada a La Grita	2,9	99,7	1,7	1380	2,76%	2,76%	12:37:25	12:29:33	12:22:25
24	Liceo Militar Jauregui	1,7	101,4	0,0	1460	4,71%	4,71%	12:40:06	12:32:06	12:24:51

Zonas de Aprovisionamiento:

Abre en el Km 30,00 y cierra faltando 20,0 Kms para la Meta

Queda rigurosamente prohibido todo tipo de aprovisionamiento en el último kilómetro anterior a cualquiera de los Premios Intermedios y en los 500 metros después

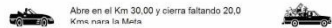
CENTROS DE SALUD

LA TENDIDA: Centro de Salud
COLONCITO: Centro de Salud
LA FRÍA: Centro de Salud
LA GRITA: Hospital Central
Dr Carlos Roa Moreno

ITINERARIO: Planta de Concafé - Bramón - Rubio Circuito de 5 Vueltas - El Puebloito - San Cristóbal
Táriba - Palmira - Casa del Padre

Pos	Localidad	P.L.	DP	DT	D x R	Alt	Pend	Hora de Llegada		
								38 Km/h	40 Km/h	42 Km/h
1	Planta de Concafé (Salida controlada)	0,0	0,0	114,1	1100			10:00:00	10:00:00	10:00:00
2	Plaza Bolívar de Bramón	0,0	0,0	114,1	860	0,00%	0,00%	10:00:00	10:00:00	10:00:00
3	Cruz de La Misión	0,0	0,0	114,1	840	0,00%	0,00%	10:00:00	10:00:00	10:00:00
4	Farmacia Las Américas (Izquierda)	0,0	0,0	114,1	830	0,00%	0,00%	10:00:00	10:00:00	10:00:00
5	Av. Leonardo Ruiz Pineda, Grupo Escolar Sucre. Vuelta 0,00	0,0	0,0	114,1	830	0,00%	0,00%	10:15:00	10:15:00	10:15:00
6	Farmacia Los Angeles (Izquierda)	0,3	0,3	113,8	830	0,00%	0,00%	10:15:28	10:15:27	10:15:25
7	Puente San Diego (Derecha)	0,4	0,7	113,4	850	5,00%	0,00%	10:16:06	10:16:02	10:16:00
8	Plaza Gervasio Rubio (Izquierda)	0,5	1,2	112,9	890	8,00%	0,00%	10:16:53	10:16:48	10:16:42
9	Escuela El Rodeo	1,1	2,3	111,8	860	-2,73%	0,00%	10:18:37	10:18:27	10:18:17
10	Entrada a La Guiracha	1,3	3,6	110,5	870	0,77%	0,00%	10:20:41	10:20:24	10:20:08
11	Inicio Av. Jackson Rodríguez (Izquierda)	0,7	4,3	109,8	860	-1,43%	0,00%	10:21:47	10:21:27	10:21:08
12	Ladrillera	0,7	5,0	109,1	870	-1,43%	0,00%	10:22:53	10:22:30	10:22:08
13	Elevado El Cafetal	1,5	6,5	107,6	860	-0,67%	0,00%	10:25:15	10:24:45	10:24:17
14	A la Derecha vía Cruz de La Misión	1,8	8,3	105,8	860	0,00%	0,00%	10:28:06	10:27:27	10:26:51
15	Cruz de La Misión	0,2	8,5	105,6	840	-10,00%	0,00%	10:28:25	10:27:45	10:27:08
16	Farmacia Las Américas (Izquierda)	1,7	10,2	103,9	830	-0,59%	0,00%	10:31:06	10:30:18	10:29:34
17	Av. Leonardo Ruiz Pineda, Grupo Escolar Sucre. Vuelta 1	0,2	10,4	103,7	830	0,00%	0,00%	10:31:25	10:30:35	10:29:51
18	Av. Leonardo Ruiz Pineda, Grupo Escolar Sucre. Vuelta 2	SB	10,4	20,8	93,3	830	0,00%	10:47:50	10:46:11	10:44:42
19	Av. Leonardo Ruiz Pineda, Grupo Escolar Sucre. Vuelta 3	S	10,4	31,2	82,9	830	0,00%	11:04:15	11:01:47	10:59:34
20	Av. Leonardo Ruiz Pineda, Grupo Escolar Sucre. Vuelta 4	S	10,4	41,6	72,5	830	0,00%	11:20:41	11:17:23	11:14:25
21	Av. Leonardo Ruiz Pineda, Grupo Escolar Sucre. Vuelta 5	S	10,4	52,0	62,1	830	0,00%	11:37:06	11:33:00	11:29:17
22	Farmacia Los Angeles (Izquierda)	0,3	52,3	61,8	830	0,00%	0,00%	11:37:34	11:33:26	11:29:42
23	Puente San Diego (Derecha)	0,4	52,7	61,4	850	5,00%	0,00%	11:38:12	11:34:02	11:30:17
24	Plaza Gervasio Rubio (Izquierda)	0,5	53,2	60,9	890	8,00%	0,00%	11:39:00	11:34:47	11:31:00
25	Escuela El Rodeo	1,1	54,3	59,8	860	-2,73%	0,00%	11:40:44	11:36:26	11:32:34
26	Entrada a La Guiracha	1,3	55,6	58,5	870	0,77%	0,00%	11:42:47	11:38:23	11:34:25
27	Inicio Av. Jackson Rodríguez (Izquierda)	0,7	56,3	57,8	860	-1,43%	0,00%	11:43:53	11:39:26	11:35:25
28	Ladrillera	0,7	57,0	57,1	870	1,43%	0,00%	11:45:00	11:40:29	11:36:25
29	Elevado El Cafetal	1,5	58,5	55,6	860	-0,67%	0,00%	11:47:22	11:42:44	11:38:34
30	A la Derecha vía Cruz de La Misión	1,8	60,3	53,8	860	0,00%	0,00%	11:50:12	11:45:26	11:41:08
31	Cruz de La Misión	0,2	60,5	53,6	840	-10,00%	0,00%	11:50:31	11:45:44	11:41:25
32	Farmacia Las Américas (Derecha)	1,7	62,2	51,9	830	-0,59%	0,00%	11:53:12	11:48:17	11:43:51
33	Terminal de Pasajeros de Rubio	SB	1,5	63,7	50,4	806	-1,80%	11:55:34	11:50:32	11:46:00
34	Puente de Oro	S	5,1	68,8	45,3	870	1,25%	12:03:37	11:57:17	11:53:17
35	Alto de Berlin	MC	4,1	72,9	41,2	1060	4,63%	12:10:06	12:04:20	11:59:08
36	Pasarela de El Puebloito	S	3,0	75,9	38,2	980	-2,67%	12:14:50	12:08:50	12:03:25
37	Punto de Control El Mirador	S	5,1	81,0	33,1	900	-1,57%	12:22:53	12:16:29	12:10:42
38	Elevado de Puente Real (Izquierda)	S	2,0	83,0	31,1	790	-5,50%	12:26:03	12:19:29	12:13:34
39	C. C. Sambal	S	2,0	85,0	29,1	772	-0,90%	12:29:12	12:22:29	12:16:25
40	Distribuidor Paticetos	S	5,6	90,6	23,5	931	2,84%	12:38:03	12:30:83	12:24:25
41	E.S. Paticetos	S	1,0	91,6	22,5	992	6,10%	12:39:37	12:32:23	12:25:51
42	Entrada a Palmira	S	1,4	93,0	21,1	1091	7,07%	12:41:50	12:34:29	12:27:51
43	Palmira. Cruce Derecha vía Villa Chalet	S	0,5	93,5	20,6	1124	6,60%	12:43:37	12:36:14	12:29:34
44	Licco MAICA de Palmira	S	1,0	94,5	19,6	1245	12,10%	12:44:12	12:36:44	12:30:00
45	Sector La Laguna	S	1,5	96,0	18,1	1400	10,33%	12:46:34	12:39:00	12:32:08
46	La Ye. Desvío a la Derecha	S	3,5	99,5	14,6	1435	1,00%	12:52:06	12:44:14	12:37:08
47	La Ye. Desvío a la Izquierda	S	0,5	100,0	14,1	1435	0,00%	12:52:53	12:45:00	12:37:51
48	Escuela Básica Agroturística	MB	1,6	101,6	12,5	1515	9,00%	12:55:25	12:47:23	12:40:08
49	Casa de Retiro Las Morochas	S	2,1	103,7	10,4	1515	0,00%	12:58:44	12:50:32	12:43:08
50	Aviso Poteritos. Ye Derecha	S	3,3	107,0	7,1	1650	4,09%	1:03:56	1:05:59	1:07:51
51	Posada Agroindustrial Los Andinitos	S	3,4	110,4	3,7	1810	4,71%	1:09:18	1:00:35	1:02:42
52	Inicio Sector Los Pinos	S	0,9	111,3	2,8	1875	7,22%	1:10:44	1:01:56	1:04:00
53	Alto Premio de Montaña	MA	2,2	113,5	0,6	2329	20,64%	1:14:12	1:05:14	1:07:08
54	Monumento Casa del Padre (META)	MB	0,6	114,1	0,0	2320	-1,50%	1:15:09	1:06:08	1:08:00

Zonas de Aprovisionamiento:



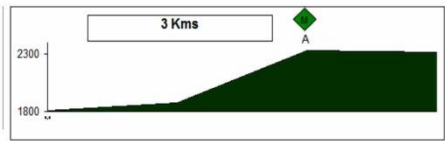
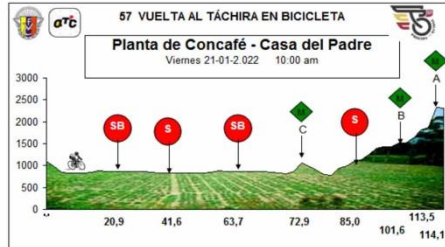
Queda rigurosamente prohibido todo tipo de aprovisionamiento en el último kilómetro anterior a cualquiera de los Premios Intermedios y en los 500 metros después

Planta de Concafé - Casa del Padre
Viernes 21-01-2.022 Hora: 10:00 am

Etapa 6
114,1 Kms

BURBUJA DE SALIDA: Planta de Concafé

Apertura de Firmas: 08:50 am
Cierre de Firmas: 09:50 am
Llamado de Corredores: 09:55 am
Hora de Salida: 10:00 am
BURBUJA DE LLEGADA: Monumento Casa del Padre
Limite de Clasificación: 18%



CENTROS DE SALUD

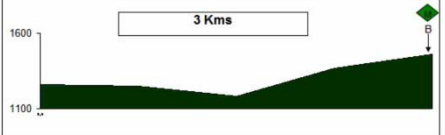
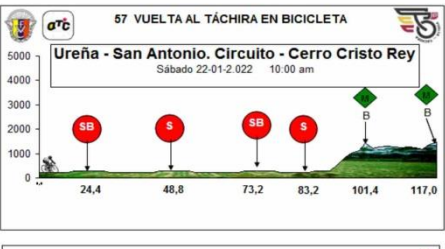
BRAMÓN: Centro de Salud
RUBIO: Hospital Padre Justo
SAN CRISTÓBAL: Hospital Central Dr José María Vargas
SAN CRISTÓBAL: Hospital Dr. Patrocinio Peñaflora Ruiz
TÁRIBA: Hospital San Antonio
PALMIRA: Centro de Salud

Ureña - San Antonio. Circuito - Cerro Cristo Rey
Sábado 22-01-2.022 Hora: 10:00 am

Etapa 7
117,0 Kms

BURBUJA DE SALIDA: Calle 4 entre Carreras 5 y 6. Materiales La Unión

Apertura de Firmas: 08:50 am
Cierre de Firmas: 09:50 am
Llamado de Corredores: 09:55 am
Hora de Salida: 10:00 am
BURBUJA DE LLEGADA: Monumento Cerro Cristo Rey
Limite de Clasificación: 18%



CENTROS DE SALUD

SAN ANTONIO DEL TACHIRA: Hospital Samuel Darío Maldonado
UREÑA: Centro de Salud
SAN CRISTÓBAL: Hospital Central Dr José María Vargas
SAN CRISTÓBAL: Hospital Dr. Patrocinio Peñaflora Ruiz
LIBERTAD: Ambulatorio

ITINERARIO: Ureña - San Antonio. Circuito 3 1/2 Vueltas - Peracal - La Mulera - Libertad - Cerro Cristo Rey

Pos	Localidad	P.L.	DP	DT	D x R	Alt	Pend	Hora de Llegada		
								38 Km/h	40 Km/h	42 Km/h
1	Calle 4 entre Carreras 5 y 6. Materiales La Unión	0,0	0,0	117,0	230			10:00:00	10:00:00	10:00:00
2	Carrera 4 (Derecha)	0,2	0,2	116,8	230	0,00%	0,00%	10:00:18	10:00:18	10:00:17
3	Calle 6 (Derecha)	0,2	0,4	116,6	230	0,00%	0,00%	10:00:37	10:00:36	10:00:34
4	Vía Ureña - San Antonio (Izquierda)	0,8	1,2	115,8	230	0,00%	0,00%	10:01:53	10:01:48	10:01:42
5	Central Azucarero	0,6	1,8	115,2	230	0,00%	0,00%	10:02:50	10:02:41	10:02:35
6	Punto de Control de Palotal	5,9	7,7	109,3	275	0,76%	0,00%	10:12:09	10:11:33	10:11:00
7	Aeropuerto de San Antonio	2,3	10,0	107,0	300	1,09%	0,00%	10:15:47	10:15:00	10:14:17
8	Redoma de San Antonio (Retorno)	2,5	12,5	104,5	300	0,00%	0,00%	10:19:44	10:18:45	10:17:51
9	Aeropuerto de San Antonio	2,5	15,0	102,0	300	0,00%	0,00%	10:23:41	10:22:30	10:21:25
10	Punto de Control de Palotal	2,3	17,3	99,7	275	-1,09%	0,00%	10:27:18	10:25:57	10:24:42
11	Central Azucarero	5,9	23,2	93,8	230	-0,76%	0,00%	10:36:37	10:34:48	10:33:08
12	Calle 4 (Derecha)	0,9	24,1	92,9	230	0,00%	0,00%	10:38:03	10:36:09	10:34:25
13	Materiales La Unión. Vuelta 1	SB	0,3	24,4	92,6	230	0,00%	10:38:31	10:36:36	10:34:51
14	Materiales La Unión. Vuelta 2	S	24,4	48,8	68,2	230	0,00%	11:17:03	11:13:12	11:09:42
15	Materiales La Unión. Vuelta 3	SB	24,4	73,2	43,8	230	0,00%	11:55:34	11:49:47	11:44:34
16	Vía Ureña - San Antonio (Izquierda)	1,2	74,4	42,6	230	0,00%	0,00%	11:57:28	11:51:35	11:46:17
17	Central Azucarero	0,6	75,0	42,0	230	0,00%	0,00%	11:58:25	11:52:29	11:47:08
18	Punto de Control de Palotal	5,9	80,9	36,1	275	0,76%	0,00%	12:07:44	12:01:20	11:55:34
19	Aeropuerto de San Antonio	2,3	83,2	33,8	300	1,09%	0,00%	12:11:22	12:04:47	11:58:51
20	Redoma de San Antonio	2,5	85,7	31,3	300	0,00%	0,00%	12:15:18	12:08:32	12:02:25
21	Punto de Control de Peracal	3,4	89,1	27,9	545	7,21%	0,00%	12:20:41	12:13:39	12:07:17
22	El Descanso. Mirador	5,8	94,9	22,1	835	5,00%	0,00%	12:29:50	12:22:20	12:15:34
23	Apartaderos	2,5	97,4	19,6	1010	7,00%	0,00%	12:33:47	12:26:05	12:19:08
24	La Mulera	1,9	99,3	17,7	1115	5,53%	0,00%	12:38:47	12:28:56	12:21:51
25	Alto Los Cacacos	MB	2,1	101,4	15,6	1437	15,33%	12:40:06	12:32:05	12:24:51
26	Salado Negro	1,2	102,6	14,4	1215	-18,50%	0,00%	12:42:00	12:33:53	12:26:34
27	Paso Andino	3,0	105,6	11,4	1280	1,50%	0,00%	12:46:44	12:38:23	12:30:51
28	Plaza Bolívar de Libertad	3,2	108,8	8,2	1295	1,09%	0,00%	12:51:47	12:43:11	12:35:25
29	Plaza Bolívar de Independencia	1,0	109,8	7,2	1280	-3,50%	0,00%	12:53:22	12:44:42	12:36:51
30	Intersección Vía Independencia / San Cristóbal (Izquierda)	0,9	110,7	6,3	1255	-0,56%	0,00%	12:54:47	12:46:03	12:38:08
31	Plaza Bolívar de Independencia	0,8	111,5	5,5	1260	0,63%	0,00%	12:56:03	12:47:15	12:39:17
32	Puente Unión	2,0	113,5	3,5	1250	-0,50%	0,00%	12:59:12	12:50:14	12:42:08
33	Plaza Las Piñas	1,3	114,8	2,2	1180	-5,38%	0,00%	1:01:15	1:02:52	1:04:40
34	Antena de CANTV	1,0	115,8	1,2	1370	19,00%	0,00%	1:02:50		

ITINERARIO: San Cristóbal. Circuito Santos Rafael Bermúdez. 12 Vueltas - Velódromo J. J. Mora

Pie	Localidad	P. L.	OP	DT	D x R	Alt	Pend	Hora de Llegada		
								38 Km/h	40 Km/h	42 Km/h
1	Avenida España Tribuna ATC		0,0	0,0	116,4	1020		10:00:00	10:00:00	10:00:00
2	Comando de la Guardia Nacional		0,3	0,3	116,1	1040	6,67%	10:00:28	10:00:27	10:00:25
3	Avenida Universidad		0,8	1,1	115,3	1015	-3,13%	10:01:44	10:01:39	10:01:34
4	Intersección Avenida España		0,3	1,4	115,0	1010	-1,67%	10:02:12	10:02:06	10:02:00
5	Redoma Rómulo Gallegos		0,5	1,9	114,5	990	-4,00%	10:03:00	10:02:51	10:02:42
6	Redoma San Cristóbal		0,7	2,6	113,8	970	-2,86%	10:04:06	10:03:54	10:03:42
7	C.C. El Tama		1,0	3,6	112,8	960	-1,00%	10:05:41	10:05:24	10:05:08
8	Obelisco Colonia Italiana. Cuerpo de Bomberos		0,8	4,4	112,0	950	-1,25%	10:06:56	10:06:36	10:06:17
9	Escuela Normal J.A.R.V.		0,6	5,0	111,4	950	0,00%	10:07:53	10:07:30	10:07:08
10	Empalme Avenida Rotaria GIRO EN U		0,4	5,4	111,0	950	0,00%	10:08:31	10:08:06	10:07:42
11	Escuela Normal J.A.R.V.		0,5	5,9	110,5	950	0,00%	10:09:18	10:08:51	10:08:25
12	Cuerpo de Bomberos. Obelisco Colonia Italiana		0,6	6,5	109,9	950	0,00%	10:10:15	10:09:45	10:09:17
13	C.C. El Tama		0,8	7,3	109,1	960	1,25%	10:11:31	10:10:57	10:10:25
14	Redoma San Cristóbal		1,0	8,3	108,1	960	0,00%	10:13:06	10:12:27	10:11:51
15	Redoma Rómulo Gallegos		0,6	8,9	107,5	990	5,00%	10:14:03	10:13:21	10:12:42
16	Tribuna ATC. Vuelta 1		0,7	9,6	106,8	1020	4,29%	10:15:09	10:14:23	10:13:42
17	Vuelta 2		9,6	19,2	97,2	1020	0,00%	10:30:18	10:28:47	10:27:25
18	Vuelta 3	SB	9,6	28,8	87,6	1020	0,00%	10:45:28	10:43:11	10:41:08
19	Vuelta 4		9,6	38,4	78,0	1020	0,00%	11:00:37	10:57:35	10:54:51
20	Vuelta 5		9,6	48,0	68,4	1020	0,00%	11:15:47	11:12:00	11:08:34
21	Escuela Normal J.A.R.V.	S	5,0	53,0	63,4	1020	0,00%	11:23:41	11:19:29	11:15:42
22	Vuelta 6		4,6	57,6	58,8	1020	0,00%	11:30:56	11:26:23	11:22:17
23	Vuelta 7		9,6	67,2	49,2	1020	0,00%	11:46:06	11:40:48	11:36:00
24	Vuelta 8	SB	9,6	76,8	39,6	1020	0,00%	12:01:15	11:55:11	11:49:42
25	Vuelta 9		9,6	86,4	30,0	1020	0,00%	12:16:25	12:09:35	12:03:25
26	Vuelta 10		9,6	96,0	20,4	1020	0,00%	12:31:34	12:24:00	12:17:08
27	Escuela Normal J.A.R.V.	S	5,0	101,0	15,4	1020	0,00%	12:39:28	12:31:29	12:24:17
28	Vuelta 11		4,6	105,6	10,8	1020	0,00%	12:46:44	12:38:23	12:30:51
29	Av. España Tribuna ATC. Vuelta 12		9,6	115,2	1,2	1020	0,00%	1:01:53	12:52:47	12:44:34
30	Comando de la Guardia Nacional		0,4	115,6	0,8	1056	9,00%	1:02:31	12:53:23	12:45:08
31	Velódromo J. J. Mora (META)		0,8	116,4	0,0	1018	-4,75%	1:03:47	12:54:35	12:46:17

@fvciclismo

jorgemolina9@yahoo.es

Zonas de Aprovechamiento:

Abre en el Km 30,00 y cierra faltando 20,0 Kms para la Meta



CENTROS DE SALUD

SAN CRISTOBAL: Hospital Dr. José María Vargas

SAN CRISTOBAL: Hospital Dr. Patrocinio Peñuela Ruiz

Queda rigurosamente prohibido todo tipo de aprovisionamiento en el último kilómetro anterior a cualquiera de los Premios Intermedios y en los 500 metros después

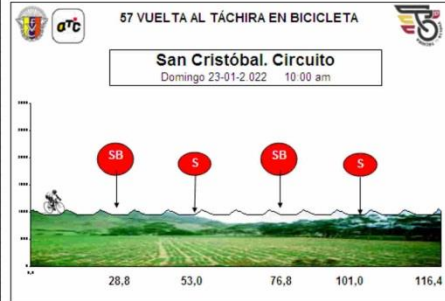
San Cristóbal. Circuito

Domingo 23-01-2022 Hora: 10:00 am

Etapa 8
116,4 Kms

SALIDA: Av. España. Tribuna A.T.C.

Apertura de Firmas: 08:50 am
Cierre de Firmas: 09:50 am
Llamado de Corredores: 09:55 am
Hora de Salida: 10,00 am
LLEGADA: Velódromo J. J. Mora
Limite de Clasificación: 18%



3 Kms

