

ITINERARIO: 8 Vueltas al Circuito Av. Vía Toro Muerto

Pto	Localidad	P. I.	DP	DT	D x R	Alt	Pend	Veloc aprox Km/h	Hora Estimada de Llegada
1	Vía Toro Muerto. Club Italo Venezolano		0,0	0,0	120,0	50			2:30:00
2	Entrada a la Represa		1,8	1,8	118,2	50	0,00%	45	2:32:24
3	Aviso San Félix- La Llovizna (Aliviaderos)		2,2	4,0	116,0	50	0,00%	45	2:35:20
4	Represa Macagua-Parque La Llovizna		1,4	5,4	114,6	50	0,00%	45	2:37:12
5	Vía de Servicio (Derecha)		0,7	6,1	113,9	50	0,00%	40	2:38:14
6	Cruce Izquierda		0,3	6,4	113,6	50	0,00%	35	2:38:45
7	Retorno Oeste (izquierda)		0,1	6,5	113,5	50	0,00%	35	2:38:56
8	Incorporación Autopista		0,3	6,8	113,2	50	0,00%	35	2:39:27
9	Represa Macagua – Parque La Llovizna		0,7	7,5	112,5	50	0,00%	40	2:40:29
10	Aliviaderos		1,4	8,9	111,1	50	0,00%	45	2:42:21
11	Entrada a La Represa		2,0	10,9	109,1	50	0,00%	45	2:45:01
12	Club Italo Venezolano (lado opuesto)		1,8	12,7	107,3	50	0,00%	43	2:47:32
13	Leofling (Retorno Este)		1,1	13,8	106,2	50	0,00%	44	2:49:02
14	Club Italo Venezolano. Vuelta 1		1,2	15,0	105,0	50	0,00%	45	2:50:38
15	Club Italo Venezolano. Vuelta 2	SB	15,0	30,0	90,0	50	0,00%	45	3:10:38
16	Club Italo Venezolano. Vuelta 3	S	15,0	45,0	75,0	50	0,00%	45	3:30:38
17	Club Italo Venezolano. Vuelta 4		15,0	60,0	60,0	50	0,00%	42	3:52:04
18	Club Italo Venezolano. Vuelta 5	SB	15,0	75,0	45,0	50	0,00%	42	4:13:30
19	Club Italo Venezolano. Vuelta 6	S	15,0	90,0	30,0	50	0,00%	41	4:35:27
20	Club Italo Venezolano. Vuelta 7		15,0	105,0	15,0	50	0,00%	40	4:57:57
21	Club Italo Venezolano. Vuelta 8 (META)		15,0	120,0	0,0	50	0,00%	43	5:18:53

@fvciclismo

jorgemolina96@yahoo.es

**Zonas de Aprovisionamiento:**

Abre en el Km 30,00 y cierra faltando 20,0 Kms para la Meta



**CENTROS DE SALUD**

PUERTO ORDAZ: Hospital Uyapar



**ZONA DE DESECHOS**

EN LA SALIDA: la Zona de Control de Firmas  
 EN EL CIRCUITO: Represa Macagua. Parque La Llovizna  
 EN LA LLEGADA: después de la Meta, en el toldo de hidratación

**Puerto Ordaz. Circuito**

Domingo 24-07-2.022 Hora: 02:30 pm

**Etapa**

1  
120,0  
Kms


**BURBUJA DE SALIDA: Frente al Club Italo Venezolano Guayana**

Apertura de Firmas: 01,20 pm  
 Cierre de Firmas: 02,20 pm  
 Llamado de Corredores: 02,25 pm  
 Hora de Salida: 02,30 pm



**BURBUJA DE LLEGADA: Frente al Club Italo Venezolano Guayana**

Límite de Clasificación: 16%



ITINERARIO: San Félix - Puerto Ordaz - Ciudad Bolívar

Pto	Localidad	P. I.	DP	DT	D x R	Alt	Pend	Veloc aprox Km/h	Hora Estimada de Llegada
1	Plaza Cerro El Gallo - San Félix		0,0	0,0	113,2	50			10:00:00
2	Av. Guayana (Izquierda)		1,2	1,2	112,0	50	0,00%	45	10:01:36
3	Clínica Humana		3,0	4,2	109,0	50	0,00%	45	10:05:36
4	Est. Serv. Borges		3,0	7,2	106,0	50	0,00%	45	10:09:35
5	Complejo Deportivo Cachamay		4,2	11,4	101,8	50	0,00%	45	10:15:11
6	Redoma CVG (Plaza Navidad)		1,8	13,2	100,0	50	0,00%	45	10:17:35
7	Redoma Makro - Bauxilum		2,0	15,2	98,0	50	0,00%	45	10:20:15
8	Redoma La Piña		1,7	16,9	96,3	50	0,00%	40	10:22:48
9	Est. Serv. Las Morochas		2,9	19,8	93,4	50	0,00%	45	10:26:40
10	Distribuidor Sidor	SB	3,3	23,1	90,1	50	0,00%	45	10:31:04
11	Peaje Ciudad Guayana		6,9	30,0	83,2	50	0,00%	45	10:40:16
12	Distrib. La Ceiba (El Tigre-Maturin)		6,0	36,0	77,2	50	0,00%	45	10:48:16
13	Km. 41,0		7,0	43,0	70,2	50	0,00%	44	10:57:49
14	Vivero Ezequiel Zamora	S	6,2	49,2	64,0	50	0,00%	45	11:06:05
15	Distrib. Pesqueros Los Gelden		7,8	57,0	56,2	50	0,00%	45	11:16:29
16	Puesto de Control Km. 50		5,7	62,7	50,5	50	0,00%	43	11:24:26
17	Aviso "PRECAUCION"		5,6	68,3	44,9	50	0,00%	42	11:32:26
18	Antenas El Rosario		5,7	74,0	39,2	50	0,00%	42	11:40:35
19	San José del Bongo	SB	7,8	81,8	31,4	50	0,00%	42	11:51:44
20	Sector Palmarito		6,2	88,0	25,2	50	0,00%	40	12:01:02
21	Km. 93,0		6,0	94,0	19,2	50	0,00%	40	12:10:02
22	Bienvenido a Ciudad Bolívar	S	6,4	100,4	12,8	50	0,00%	42	12:19:10
23	Makro Ciudad Bolívar		4,2	104,6	8,6	50	0,00%	43	12:25:02
24	Est., Serv. Virgen del Valle		2,3	106,9	6,3	50	0,00%	43	12:28:14
25	5ta. División de la Selva -( Zodi )		1,2	108,1	5,1	50	0,00%	40	12:30:02
26	Semáforo Aeropuerto (Derecha)		1,5	109,6	3,6	50	0,00%	41	12:32:14
27	Av. Tachira-Cumaná-Jardín Botánico-Calle Maturin (Derecha)		2,0	111,6	1,6	50	0,00%	38	12:35:24
28	Calle Maturin-Paseo Orinoco (Izquierda)		0,8	112,4	0,8	50	0,00%	38	12:36:39
29	Paseo Orinoco-Parque Angostura		0,8	113,2	0,0	50	0,00%	45	12:37:43

@fvciclismo

jorgemolina96@yahoo.es

Zonas de Aprovisionamiento:

Abre en el Km 30,00 y cierra faltando 20,0 Kms para la Meta



CENTROS DE SALUD

SAN FÉLIX: Hospital Dr Raúl Leoni  
PUERTO ORDAZ: Hospital Uyapar  
CIUDAD BOLÍVAR: Hospital Ruiz y Paéz



ZONA DE DESECHOS

EN LA SALIDA: la Zona de Control de Firmas  
EN LA RUTA: Vivero Ezequiel Zamora. Km 49,2  
EN LA LLEGADA: después de la Meta, en el toldo de hidratación

San Félix - Ciudad Bolívar

Lunes 25-07-2.022 Hora: 10:00 am

Etapa  
2  
113,2  
Kms


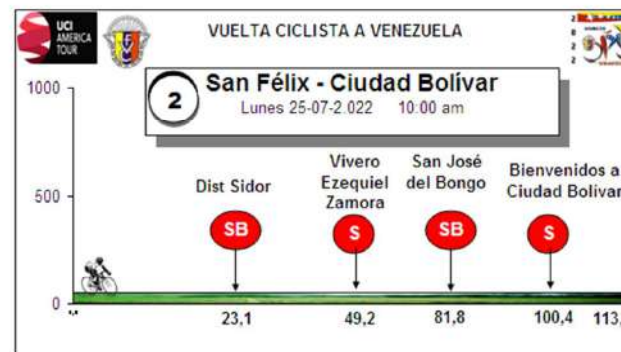
BURBUJA DE SALIDA: Plaza Cerro El Gallo. San Félix

Apertura de Firmas: 08,50 am  
Cierre de Firmas: 09,50 am  
Llamado de Corredores: 09,55 am  
Hora de Salida: 10,00 am



BURBUJA DE LLEGADA: Paseo Orinoco. Mirador Angostura

Límite de Clasificación: 18%



ITINERARIO: Ciudad Bolívar - El Tigre

Pto	Localidad	P. I.	DP	DT	D x R	Alt	Pend	Veloc aprox Km/h	Hora Estimada de Llegada
1	Av. Libertador – Parque Leonardo Ruiz Pineda		0,0	0,0	153,3	50			10:00:00
2	Distribuidor La Paragua		6,6	6,6	146,7	50	0,00%	45	10:08:48
3	Aviso Vial El Tigre-Brisas del Sur		4,5	11,1	142,2	50	0,00%	45	10:14:48
4	Aviso Vial Puente Agostura-El Tigre		5,0	16,1	137,2	55	0,10%	45	10:21:27
5	Peaje Puente Angostura		4,0	20,1	133,2	60	0,13%	45	10:26:48
6	Salida del Puente Angostura		4,4	24,5	128,8	60	0,00%	45	10:32:39
7	Aviso Vial El Tigre-Barcelona		3,1	27,6	125,7	60	0,00%	45	10:36:47
8	Empresa CORPOEZ		5,1	32,7	120,6	65	0,10%	40	10:44:26
9	Puesto de Control G.N.B.	SB	2,9	35,6	117,7	65	0,00%	45	10:48:18
10	Km. 43,0		7,4	43,0	110,3	70	0,07%	45	10:58:10
11	Km. 50,0		7,0	50,0	103,3	75	0,07%	45	11:07:31
12	Km- 57,0		7,0	57,0	96,3	85	0,14%	45	11:16:50
13	Antenas – Restaurant San Rafael		6,5	63,5	89,8	90	0,08%	44	11:25:42
14	Km. 69,0		5,5	69,0	84,3	90	0,00%	45	11:33:02
15	Km. 75,0		6,0	75,0	78,3	95	0,08%	45	11:41:02
16	Estac. Serv. Las Palmas		7,8	82,8	70,5	105	0,13%	43	11:51:55
17	Antenas – Estc. Serv. La Viuda		7,9	90,7	62,6	110	0,06%	42	12:03:12
18	Distribuidor Independencia	S	2,3	93,0	60,3	110	0,00%	42	12:06:30
19	Antenas		7,0	100,0	53,3	120	0,14%	42	12:16:30
20	Peaje Guanipa		4,4	104,4	48,9	130	0,23%	45	12:22:22
21	Km. 109,8		5,4	109,8	43,5	140	0,19%	45	12:29:34
22	Km. 114,8		5,0	114,8	38,5	155	0,30%	45	12:36:14
23	Km. 119,8		5,0	119,8	33,5	165	0,20%	45	12:42:54
24	Puesto de Control La Guarapera	SB	8,0	127,8	25,5	185	0,25%	45	12:53:34
25	Km. 132,8		5,0	132,8	20,5	200	0,30%	44	1:00:23
26	Terminal de Pasajeros El Tigre		4,5	137,3	16,0	220	0,44%	44	1:06:31
27	Av. José Subero – UNICASA (Derecha)		1,1	138,4	14,9	220	0,00%	43	1:08:03
28	Paseo de la Virgen-Imagen de la Virgen del Valle	S	2,5	140,9	12,4	220	0,00%	45	1:11:23
29	Hotel Caribe Beach (Retorno Este)		2,1	143,0	10,3	220	0,00%	38	1:14:42
30	Imagen Virgen del Valle (lado opuesto)		2,1	145,1	8,2	220	0,00%	35	1:18:18
31	Av. Winston Churchill (Retorno Oeste)		1,0	146,1	7,2	220	0,00%	35	1:20:01
32	Imagen Virgen del Valle (2)		1,0	147,1	6,2	220	0,00%	40	1:21:31
33	Hotel Caribe Beach (Retorno Este)		2,1	149,2	4,1	220	0,00%	38	1:24:50
34	Imagen Virgen del Valle (lado opuesto)		2,1	151,3	2,0	220	0,00%	38	1:28:09
35	Av. Winston Churchill (Retorno Oeste)		1,0	152,3	1,0	220	0,00%	35	1:29:52
36	Imagen Virgen del Valle (3) (META)		1,0	153,3	0,0	220	0,00%	35	1:31:34

@fvciclismo

jorgemolina96@yahoo.es

**Zonas de Aprovisionamiento:**



Abre en el Km 30,00 y cierra faltando 20,0 Kms para la Meta



**CENTROS DE SALUD**

CIUDAD BOLÍVAR: Hospital Ruiz y Paéz  
EL TIGRE: Hospital Dr Felipe Guevara Rojas



**ZONA DE DESECHOS**

EN LA SALIDA: la Zona de Control de Firmas  
EN LA RUTA: Est Serv Las Palmas. Km 82,8  
EN LA LLEGADA: después de la Meta, en el toldo de hidratación

**Ciudad Bolívar - El Tigre**

Martes 26-07-2.022 Hora: 10:00 am

**Etapa**

3  
153,3  
Kms

**BURBUJA DE SALIDA:** Av. Libertador. Parque Leonardo Ruiz Pineda

**Apertura de Firmas:** 08,50 am

**Cierre de Firmas:** 09,50 am


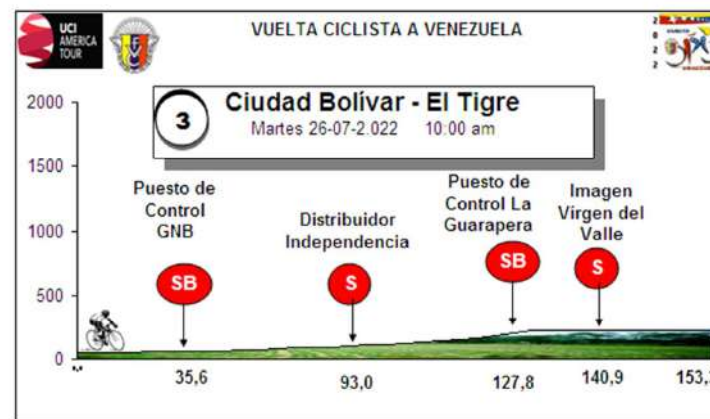
**Llamado de Corredores:** 09,55 am

**Hora de Salida:** 10,00 am



**BURBUJA DE LLEGADA:** Av. Jesús Subero. Paseo de La Virgen

Límite de Clasificación: 16%





ITINERARIO: 17 Vueltas al Circuito Av. Rómulo Gallegos y Manapire

Pto	Localidad	P	I	DP	DT	D x R	Δh	Pand	Veloc aprox Km/h	Hora Estimada de Llegada
1	Av. Rómulo Gallegos-Panificadora Guárico			0	0,0	137,7	250			10:00:00
2	Cuerpo de Bomberos			1,4	1,4	136,3	250	0,00%	45	10:01:52
3	Redoma Rómulo Gallegos (Retorno Oeste)			0,9	2,3	135,4	250	0,00%	40	10:03:13
4	Cuerpo de Bomberos			0,9	3,2	134,5	250	0,00%	40	10:04:34
5	Av. Manapire (Derecha)			1,3	4,5	133,2	250	0,00%	45	10:06:18
6	S.O.S. - Antenas CANTV			0,6	5,1	132,6	250	0,00%	40	10:07:12
7	F. Materiales La Pascua (Retorno Sur)			0,5	5,6	132,1	250	0,00%	40	10:07:57
8	S.O.S. - Antenas CANTV			0,5	6,1	131,6	250	0,00%	40	10:08:42
9	Av. Rómulo Gallegos (Derecha)			0,7	6,8	130,9	250	0,00%	38	10:09:48
10	Oxila 5.000 (Retorno Este)			0,7	7,5	130,2	250	0,00%	38	10:10:54
11	Panificadora Guárico. Vuelta 1			0,6	8,1	129,6	250	0,00%	40	10:11:48
12	Panificadora Guárico. Vuelta 2			8,1	16,2	121,5	250	0,00%	40	10:23:57
13	<b>Panificadora Guárico. Vuelta 3</b>		<b>SB</b>	8,1	24,3	113,4	250	0,00%	40	10:36:06
14	Panificadora Guárico. Vuelta 4			8,1	32,4	105,3	250	0,00%	40	10:48:15
15	Panificadora Guárico. Vuelta 5			8,1	40,5	97,2	250	0,00%	40	11:00:24
16	<b>Panificadora Guárico. Vuelta 6</b>		<b>S</b>	8,1	48,6	89,1	250	0,00%	40	11:12:33
17	Panificadora Guárico. Vuelta 7			8,1	56,7	81,0	250	0,00%	40	11:24:42
18	Panificadora Guárico. Vuelta 8			8,1	64,8	72,9	250	0,00%	40	11:36:51
19	<b>Panificadora Guárico. Vuelta 9</b>		<b>SB</b>	8,1	72,9	64,8	250	0,00%	40	11:49:00
20	Panificadora Guárico. Vuelta 10			8,1	81,0	56,7	250	0,00%	40	12:01:09
21	Panificadora Guárico. Vuelta 11			8,1	89,1	48,6	250	0,00%	40	12:13:18
22	<b>Panificadora Guárico. Vuelta 12</b>		<b>S</b>	8,1	97,2	40,5	250	0,00%	40	12:25:27
23	Panificadora Guárico. Vuelta 13			8,1	105,3	32,4	250	0,00%	40	12:37:36
24	Panificadora Guárico. Vuelta 14			8,1	113,4	24,3	250	0,00%	40	12:49:45
25	Panificadora Guárico. Vuelta 15			8,1	121,5	16,2	250	0,00%	40	1:01:54
26	Panificadora Guárico. Vuelta 16			8,1	129,6	8,1	250	0,00%	40	1:14:03
27	<b>Panificadora Guárico. Vuelta 17 (META)</b>			8,1	137,7	0,0	250	0,00%	40	1:26:12

@fvciclismo

jorgemolina96@yahoo.es

**Zonas de Aprovisionamiento:**



Abre en el Km 30,00 y cierra faltando 20,0 Kms para la Meta



**CENTROS DE SALUD**

VALLE DE LA PASCUA: Hospital Rafael Zamora Arévalo



**ZONA DE DESECHOS**

EN LA SALIDA: la Zona de Control de Firmas

EN EL CIRCUITO: Cuerpo de Bomberos

EN LA LLEGADA: después de la Meta, en el toldo de hidratación

**Valle de La Pascua. Circuito**

Miércoles 27-07-2.022 Hora: 10:00 am

**Etapa**

**4**

**137,7**

**Kms**

**BURBUJA DE SALIDA:** Av. Rómulo Gallegos. Panadería Guárico

**Apertura de Firmas:** 08,50 am

**Cierre de Firmas:** 09,50 am


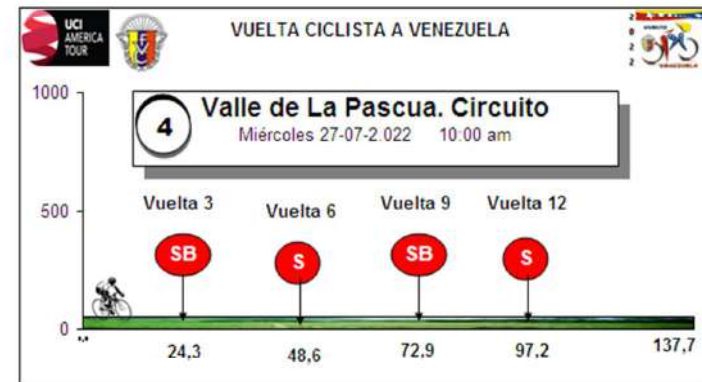
**Llamado de Corredores:** 09,55 am

**Hora de Salida:** 10,00 am



**BURBUJA DE LLEGADA:** Av. Rómulo Gallegos. Panadería Guárico

**Límite de Clasificación:** 18%



ITINERARIO: Ortiz - San Juan de Los Morros - Maracay - Valencia - Puerto Cabello

Pto	Localidad	P. I.	DP	DT	D X R	Alt	Pend	Veloc aprox Km/h	Hora Estimada de Llegada
1	Av. Principal. Plazoleta de Ortiz		0,0	0,0	197,6	235			10:00:00
2	Capilla José Gregorio Hernández		5,5	5,5	192,1	235	0,00%	45	10:07:20
3	Parapara de Ortiz		8,0	13,5	184,1	245	0,13%	45	10:18:00
4	Km. 19.0		5,5	19,0	178,6	270	0,45%	45	10:25:19
5	Caserío El Toco		4,9	23,9	173,7	295	0,51%	45	10:31:52
6	Km. 30.0		6,1	30,0	167,6	310	0,25%	45	10:40:00
7	Caserío Canta Gallo		4,1	34,1	163,5	330	0,49%	45	10:45:28
8	Puesto de Control Los Flores		3,5	37,6	160,0	390	1,71%	40	10:50:43
9	Puesto de Control Camuruquito		7,2	44,8	152,8	430	0,56%	45	11:00:18
10	"Y" Av. Los Llanos (San Juan) (Derecha)		2,3	47,1	150,5	395	-1,52%	45	11:03:22
11	Cruce San Sebastian - Av. Acosta Carle (Izquierda)		1,1	48,2	149,4	385	-0,91%	45	11:04:50
12	Semáforo Salida de San Juan (Derecha)		0,8	49,0	148,6	385	0,00%	45	11:05:54
13	<b>Terminal de Pasajeros de San Juan</b>	<b>SB</b>	2,5	51,5	146,1	390	0,20%	44	11:09:19
14	Hotel Guadalupe		3,7	55,2	142,4	400	0,27%	45	11:14:15
15	Puesto de Control Tierra Blanca		5,3	60,5	137,1	400	0,00%	45	11:21:19
16	Peaje de Villa de Cura		4,5	65,0	132,6	420	0,44%	43	11:27:36
17	<b>Fábrica de Vitrinas Skayla (Villa. de Cura)</b>	<b>S</b>	4,5	69,5	128,1	420	0,00%	42	11:34:02
18	Entrada Santa Cruz de Aragua		5,4	74,9	122,7	420	0,00%	42	11:41:44
19	Bella Vista		6,4	81,3	116,3	420	0,00%	42	11:50:53
20	Pasarela de Cagua		5,5	86,8	110,8	420	0,00%	40	11:59:08
21	Parque Codazzi ((izquierda)		3,4	90,2	107,4	420	0,00%	40	12:04:14
22	Distribuidor La Encrucijada (Autopista) Derecha		1,8	92,0	105,6	420	0,00%	42	12:06:48
23	Distribuidor Palo Negro		8,7	100,7	96,9	430	0,11%	43	12:18:57
24	Distribuidor Tapatapa		7,3	108,0	89,6	430	0,00%	43	12:29:08
25	Túnel de La Cabrera		3,4	111,4	86,2	430	0,00%	44	12:33:46
26	<b>Monumento de las Banderas</b>	<b>SB</b>	2,5	113,9	83,7	430	0,00%	45	12:37:06
27	Distribuidor Santa Clara (Mariara)		4,5	118,4	79,2	435	0,11%	46	12:42:58
28	Salida a San Joaquín		5,5	123,9	73,7	440	0,09%	47	12:49:59
29	Peaje de Guacara		5,5	129,4	68,2	440	0,00%	48	12:56:52
30	Distribuidor PDVSA (Derecha)		6,1	135,5	62,1	450	0,16%	49	1:04:20
31	Distribuidor La Cumaca		5,8	141,3	56,3	450	0,00%	50	1:11:18
32	Distribuidor San Diego		3,4	144,7	52,9	455	0,15%	51	1:15:18
33	Puente de Naguanagua		5,3	150,0	47,6	465	0,19%	52	1:21:25
34	Km. 155.0		5,0	155,0	42,6	475	0,20%	53	1:27:04
35	<b>Peaje de Naguanagua</b>	<b>S</b>	4,4	159,4	38,2	485	0,23%	54	1:31:58
36	Distribuidor Las Trincheras		8,3	167,7	29,9	350	-1,63%	55	1:41:01
37	Sector El Castaño		7,5	175,2	22,4	280	-0,93%	56	1:49:03
38	Distribuidor El Cambur		4,5	179,7	17,9	200	-1,78%	57	1:53:47
39	Km. 184.0		4,3	184,0	13,6	120	-1,86%	58	1:58:14
40	Sector Taborda		5,5	189,5	8,1	80	-0,73%	59	2:03:50
41	Distribuidor El Palito		1,4	190,9	6,7	60	-1,43%	60	2:05:14
42	Aeropuerto Bartolomé Salón		3,8	194,7	2,9	60	0,00%	61	2:08:58
43	Elevado		1,8	196,5	1,1	60	0,00%	62	2:10:42
44	Vía Playa Waikiki (Izquierda)		0,3	196,8	0,8	60	0,00%	63	2:11:00
45	<b>Playa Waikiki. Pista de Biciclos (META)</b>		0,8	197,6	0,0	60	0,00%	64	2:11:45

@fvciclismo

jorgemolina96@yahoo.es

**Zonas de Aprovisionamiento:**

Abre en el Km 30,00 y cierra faltando 20,0 Kms para la Meta



**CENTROS DE SALUD**

ORTIZ: Ambulatorio Gilberto Nederr Donaire  
 SAN JUAN DE LOS MORROS: Hospital Israel Ranuarez Balza  
 MARACAY: Hospital Central  
 VALENCIA: Ciudad Hospitalaria Dr Enrique Tejera  
 PUERTO CABELLO: Hospital Dr Adolfo Prince Lara



Desde el km 114,0 hasta el Km 129,0


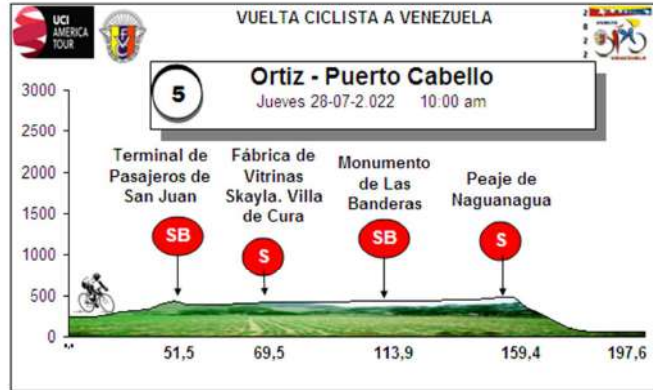
**Ortiz - Puerto Cabello**  
 Jueves 28-07-2.022 Hora: 10:00 am

**Etapa**  
 5  
 197,6  
 Kms

**BURBUJA DE SALIDA: Av. Principal. Plazoleta de Ortiz**

Apertura de Firmas: 08,50 am  
 Cierre de Firmas: 09,50 am  
 Llamado de Corredores: 09,55 am  
 Hora de Salida: 10,00 am

**BURBUJA DE LLEGADA: Playa Waikiki. Pista de Biciclos**  
 Límite de Clasificación: 16%



**ZONA DE DESECHOS**

EN LA SALIDA: la Zona de Control de Firmas  
 EN LA RUTA: Bella Vista. Km 81,3  
 EN LA LLEGADA: después de la Meta, en el toldo de hidratación



## Independencia - San Felipe - Independencia. Circuito

Viernes 29-07-2.022 Hora: 10:00 am

ITINERARIO: 18 Vueltas Circuito Av. Libertador - Eduardo Lapi - Intercomunal

Pto	Localidad	P. L.	DP	DT	D x R	Alt	Pend	Veloc aprox Km/h	Hora Estimada de Llegada
1	Av. Libertador – Plaza Sucre		0,0	0,0	131,4	255			10:00:00
2	Semáforo Terminal de Pasajeros		1,2	1,2	130,2	255	0,00%	45	10:01:36
3	Av. Intercomunal San Felipe (Derecha)		0,3	1,5	129,9	255	0,00%	30	10:02:12
4	Av. Eduardo Lapi (Derecha)		0,4	1,9	129,5	255	0,00%	45	10:02:44
5	Av. Intercomunal José A. Paéz (Derecha)		0,9	2,8	128,6	255	0,00%	45	10:03:56
6	Av. Alberto Ravell (Derecha)		0,8	3,6	127,8	255	0,00%	45	10:05:00
7	Av. Cartagena (Cuerpo de Bomberos) Izquierda		0,7	4,3	127,1	255	0,00%	45	10:05:56
8	Av. La Patria (Derecha)		1,1	5,4	126,0	255	0,00%	40	10:07:35
9	Av. Libertador (Derecha)		0,6	6,0	125,4	255	0,00%	35	10:08:36
10	Av. Libertador Portal San Felipe		0,6	6,6	124,8	255	0,00%	35	10:09:38
11	Av. Libertador - Plaza Sucre. Vuelta 1		0,7	7,3	124,1	255	0,00%	35	10:10:50
12	Av. Libertador - Plaza Sucre. Vuelta 2		7,3	14,6	116,8	255	0,00%	40	10:21:47
13	Av. Libertador - Plaza Sucre. Vuelta 3	SB	7,3	21,9	109,5	255	0,00%	40	10:32:44
14	Av. Libertador - Plaza Sucre. Vuelta 4		7,3	29,2	102,2	255	0,00%	40	10:43:41
15	Av. Libertador - Plaza Sucre. Vuelta 5		7,3	36,5	94,9	255	0,00%	40	10:54:38
16	Av. Libertador - Plaza Sucre. Vuelta 6	S	7,3	43,8	87,6	255	0,00%	40	11:05:35
17	Av. Libertador - Plaza Sucre. Vuelta 7		7,3	51,1	80,3	255	0,00%	40	11:16:32
18	Av. Libertador - Plaza Sucre. Vuelta 8		7,3	58,4	73,0	255	0,00%	40	11:27:29
19	Av. Libertador - Plaza Sucre. Vuelta 9	SB	7,3	65,7	65,7	255	0,00%	40	11:38:26
20	Av. Libertador - Plaza Sucre. Vuelta 10		7,3	73,0	58,4	255	0,00%	40	11:49:23
21	Av. Libertador - Plaza Sucre. Vuelta 11		7,3	80,3	51,1	255	0,00%	40	12:00:20
22	Av. Libertador - Plaza Sucre. Vuelta 12	S	7,3	87,6	43,8	255	0,00%	40	12:11:17
23	Av. Libertador - Plaza Sucre. Vuelta 13		7,3	94,9	36,5	255	0,00%	40	12:22:14
24	Av. Libertador - Plaza Sucre. Vuelta 14		7,3	102,2	29,2	255	0,00%	40	12:33:11
25	Av. Libertador - Plaza Sucre. Vuelta 15		7,3	109,5	21,9	255	0,00%	40	12:44:08
26	Av. Libertador - Plaza Sucre. Vuelta 16		7,3	116,8	14,6	255	0,00%	40	12:55:05
27	Av. Libertador - Plaza Sucre. Vuelta 17		7,3	124,1	7,3	255	0,00%	40	1:06:02
28	Av. Libertador - Plaza Sucre. Vuelta 18 (META)		7,3	131,4	0,0	255	0,00%	40	1:16:59

@fvclclismo

jorgemolina96@yahoo.es

### Zonas de Aprovisionamiento:

Abre en el Km 30,00 y cierra faltando 20,0 Kms para la Meta



### CENTROS DE SALUD

SAN FELIPE: Hospital Central Dr Plácido Rodríguez Rivero



### ZONA DE DESECHOS

EN LA SALIDA: la Zona de Control de Firmas  
EN EL CIRCUITO: Av. Cartagena. Cuerpo de Bomberos  
EN LA LLEGADA: después de la Meta, en el toldo de hidratación

### Etapa



6  
131,4  
Kms

BURBUJA DE SALIDA: Av. Libertador. Plaza Sucre

Apertura de Firmas: 08,50 am  
Cierre de Firmas: 09,50 am  
Llamado de Corredores: 09,55 am  
Hora de Salida: 10,00 am



BURBUJA DE LLEGADA: Av. Libertador. Plaza Sucre  
Limite de Clasificación: 16%



ITINERARIO: 17 Vueltas al Circuito Paseo Cabriales - Cedeño y Fernando Figueredo

Pto	Localidad	P. I.	DP	DT	D x R	Alt	Pend	Veloc aprox Km/h	Hora Estimada de Llegada
1	Puente Av. Paseo Cabriales		0,0	0,0	125,8	460			9:30:00
2	Av. Paseo Cabriales - CICPC – (Retorno Norte)		0,8	0,8	125,0	460	0,00%	40	9:31:12
3	Puente Paseo Cabriales (lado opuesto)		0,8	1,6	124,2	460	0,00%	40	9:32:24
4	Av. Paseo Cabriales c/c Cedeño (Derecha)		0,8	2,4	123,4	455	-0,63%	45	9:33:28
5	Av. Cedeño c/c Av. Bolívar		0,6	3,0	122,8	460	0,83%	40	9:34:22
6	Av. Cedeño c/c Fernando Figueredo (Izquierda)		0,7	3,7	122,1	465	0,71%	40	9:35:25
7	Av. Fernando Figueredo c/c Lara (Retorno Sur)		0,9	4,6	121,2	455	-1,11%	38	9:36:50
8	Av. Fernando Figueredo c/c Cedeño (Derecha)		0,9	5,5	120,3	465	1,11%	40	9:38:11
9	Av. Cedeño c/c Bolívar		0,6	6,1	119,7	460	-0,83%	35	9:39:12
10	Av. Cedeño c/c Paseo Cabriales		0,6	6,7	119,1	455	-0,83%	38	9:40:09
11	Puente Paseo Cabriales. Vuelta 1		0,7	7,4	118,4	460	0,71%	40	9:41:12
12	Puente Paseo Cabriales. Vuelta 2		7,4	14,8	111,0	460	0,00%	40	9:52:18
13	<b>Puente Paseo Cabriales. Vuelta 3</b>	<b>SB</b>	7,4	22,2	103,6	460	0,00%	40	10:03:24
14	Puente Paseo Cabriales. Vuelta 4		7,4	29,6	96,2	460	0,00%	40	10:14:30
15	Puente Paseo Cabriales. Vuelta 5		7,4	37,0	88,8	460	0,00%	40	10:25:36
16	<b>Puente Paseo Cabriales. Vuelta 6</b>	<b>S</b>	7,4	44,4	81,4	460	0,00%	40	10:36:42
17	Puente Paseo Cabriales. Vuelta 7		7,4	51,8	74,0	460	0,00%	40	10:47:48
18	Puente Paseo Cabriales. Vuelta 8		7,4	59,2	66,6	460	0,00%	40	10:58:54
19	<b>Puente Paseo Cabriales. Vuelta 9</b>	<b>SB</b>	7,4	66,6	59,2	460	0,00%	40	11:10:00
20	Puente Paseo Cabriales. Vuelta 10		7,4	74,0	51,8	460	0,00%	40	11:21:06
21	Puente Paseo Cabriales. Vuelta 11		7,4	81,4	44,4	460	0,00%	40	11:32:12
22	<b>Puente Paseo Cabriales. Vuelta 12</b>	<b>S</b>	7,4	88,8	37,0	460	0,00%	40	11:43:18
23	Puente Paseo Cabriales. Vuelta 13		7,4	96,2	29,6	460	0,00%	40	11:54:24
24	Puente Paseo Cabriales. Vuelta 14		7,4	103,6	22,2	460	0,00%	40	12:05:30
25	Puente Paseo Cabriales. Vuelta 15		7,4	111,0	14,8	460	0,00%	40	12:16:36
26	Puente Paseo Cabriales. Vuelta 16		7,4	118,4	7,4	460	0,00%	40	12:27:42
27	<b>Puente Paseo Cabriales. Vuelta 17 (META)</b>		7,4	125,8	0,0	460	0,00%	40	12:38:48

@fvciclismo

jorgemolina96@yahoo.es

**Zonas de Aprovisionamiento:**



Abre en el Km 30,00 y cierra faltando 20,0 Kms para la Meta



**CENTROS DE SALUD**

VALENCIA: Ciudad Hospitalaria Dr Enrique Tejera



**ZONA DE DESECHOS**

EN LA SALIDA: la Zona de Control de Firmas  
EN EL CIRCUITO: Av Cedeño c/c Av Bolívar  
EN LA LLEGADA: después de la Meta, en el toldo de hidratación

**Valencia. Circuito**

Sábado 30-07-2.022 Hora: 09:30 am

**Etapa**

7  
125,8  
Kms

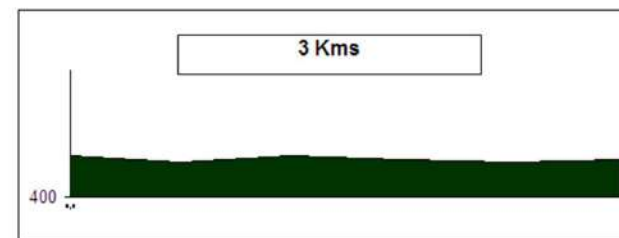
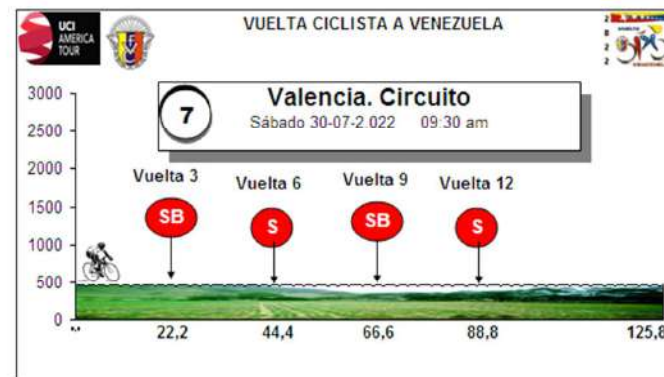
**BURBUJA DE SALIDA: Puente Av. Paseo Cabriales**

Apertura de Firmas: 08,20 am  
Cierre de Firmas: 09,20 am  
Llamado de Corredores: 09,25 am  
Hora de Salida: 09,30 am



**BURBUJA DE LLEGADA: Puente Av. Paseo Cabriales**

Límite de Clasificación: 16%





ITINERARIO: Los Caracas - Camuri Grande - Naiguatá -Playa Alí Babá. Circuito 10 Vueltas - Monumento El Avión

Pto	Localidad	P. L.	DP	DT	D x R	Alt	Pend	Veloc aprox Km/h	Hora Estimada de Llegada
1	Los Caracas		0,0	0,0	105,0	5			10:00:00
2	Playa Anare		8,4	8,4	96,6	5	0,00%	45	10:11:12
3	Punta Care		4,7	13,1	91,9	5	0,00%	45	10:17:27
4	Camuri Grande. Playa Pantaleta		2,1	15,2	89,8	5	0,00%	45	10:20:15
5	Entrada a Naiguatá (Derecha)		2,9	18,1	86,9	5	0,00%	45	10:24:08
6	CDI Naiguatá		0,7	18,8	86,2	5	0,00%	45	10:25:04
7	Final de Naiguatá (Izquierda)		0,3	19,1	85,9	5	0,00%	45	10:25:28
8	Parada de Naiguatá		0,3	19,4	85,6	5	0,00%	40	10:25:55
9	Taraguarena		9,5	28,9	76,1	5	0,00%	45	10:38:35
10	Playa Carrilito. Calle El Hambre. Entrada al Circuito		3,5	32,4	72,6	5	0,00%	45	10:43:15
11	Playa Alí Babá. Control de Vueltas		2,1	34,5	70,5	5	0,00%	45	10:46:03
12	Coliseo Hugo Chávez (Retorno)		0,8	35,3	69,7	5	0,00%	45	10:47:07
13	Retorno Playa Corralito		3,5	38,8	66,2	5	0,00%	44	10:51:53
14	Playa Alí Babá. Vuelta 1		2,1	40,9	64,1	5	0,00%	45	10:54:41
15	Playa Alí Babá. Vuelta 2	SB	6,4	47,3	57,7	5	0,00%	45	11:03:13
16	Playa Alí Babá. Vuelta 3		6,4	53,7	51,3	5	0,00%	43	11:12:09
17	Playa Alí Babá. Vuelta 4	S	6,4	60,1	44,9	5	0,00%	42	11:21:17
18	Playa Alí Babá. Vuelta 5		6,4	66,5	38,5	5	0,00%	42	11:30:26
19	Playa Alí Babá. Vuelta 6	SB	6,4	72,9	32,1	5	0,00%	42	11:39:34
20	Playa Alí Babá. Vuelta 7		6,4	79,3	25,7	5	0,00%	40	11:49:10
21	Playa Alí Babá. Vuelta 8	S	6,4	85,7	19,3	5	0,00%	40	11:58:46
22	Playa Alí Babá. Vuelta 9		6,4	92,1	12,9	5	0,00%	42	12:07:55
23	Playa Alí Babá. Vuelta 10		6,4	98,5	6,5	5	0,00%	43	12:16:51
24	Cruce a la Izquierda. Entrada al Playón (Subida)		1,6	100,1	4,9	7	0,13%	43	12:19:05
25	15 Letras		0,8	100,9	4,1	5	-0,25%	40	12:20:17
26	Cruce a la Derecha		1,4	102,3	2,7	5	0,00%	41	12:22:20
27	Cruce a la Izquierda		0,2	102,5	2,5	5	0,00%	38	12:22:39
28	Estadio Forum de La Guaira		0,9	103,4	1,6	5	0,00%	38	12:24:04
29	Monumento El Avión (META)		1,6	105,0	0,0	5	0,00%	45	12:26:12

@fvcciclismo

jorgemolina96@yshoo.es

#### Zonas de Aprovisionamiento:

Abre en el Km 30,00 y cierra faltando 20,0 Kms para la Meta



#### CENTROS DE SALUD

LA GUAIRA: Hospital José María Vargas



#### ZONA DE DESECHOS

EN LA SALIDA: la Zona de Control de Firmas  
EN EL CIRCUITO: Retorno Playa Corralito  
EN LA LLEGADA: después de la Meta, en el toldo de hidratación

### La Guaira. Circuito

Domingo 31-07-2.022 Hora: 10:00 am

#### Etapa

8  
105,0  
Kms

#### BURBUJA DE SALIDA: Los Caracas

Apertura de Firmas: 08,50 am  
Cierre de Firmas: 09,50 am  
Llamado de Corredores: 09,55 am  
Hora de Salida: 10,00 am



#### BURBUJA DE LLEGADA: Monumento El Avión

Límite de Clasificación: 18%

