

Etapa 1 viernes 16 de diciembre.

Recorrido/ Travel	Heredia-Esparza-Cañas-Liberia.	
Total Kilómetros	199.18	
Modalidad/Mode	Ruta en línea/Route line.	
Reunión/Meeting	Parque Central de Heredia.	
Firma de planillas	Podium FECOCI.	
Hora inicio firma/Start sign-on.	7:00	Altitud min. 122 msnm.
Hora cierre firma/End sign-on.	07:45	Altitud max. 1166 msnm.
Hora de salida/Departure time	08:00	
Lugar de llegada/Place of arrival	Estadio Edgardo Baltodano Briceño.	

Referencia Reference point	Km Recorridos Km Traveled	Km Restantes Km to finish	Altitud Altitude	Descripción Description	Velocidad media/Average speed		
					35 km/h	40 km/h	45 km/h
Parque Central de Heredia	0.00	10.67	1117	Salida controlada Controlled exit	08:00:00	08:00:00	08:00:00
Palacio de los Deportes	0.51	10.16	1166	Izquierda/Left	08:00:52	08:00:46	08:00:41
Universidad Uisil	0.69	9.98	1165	Derecha/Right	08:01:11	08:01:02	08:00:55
Walmart San Francisco	1.46	9.21	1148		08:02:30	08:02:11	08:01:57
Río Segundo	6.28	4.39	1013		08:10:46	08:09:25	08:08:22
Cruce Aeropuerto Hotel Fiesta	9.20	1.47	964	Izquierda/Left	08:15:46	08:13:48	08:12:16
Aeropuerto Juan Santamaría	10.67	0.00	939	Fin controlado Controlled end	08:18:17	08:16:00	08:14:14
Aeropuerto Juan Santamaría	0.00	199.18	939	Km 0	08:18:17	08:16:00	08:14:14
Puente elevado	4.43	194.75	879		08:25:53	08:22:39	08:20:08
Florida Bebidas	6.23	192.95	865	M.Volante/Sprint	08:28:58	08:25:21	08:22:32
Cruce Manolos	9.70	189.48	782		08:34:55	08:30:33	08:27:10
Cruce Grecia	18.09	181.09	742		08:49:18	08:43:08	08:38:21
Peaje Naranjo	22.31	176.87	880		08:56:32	08:49:28	08:43:59
Altos de Naranjo	26.05	173.13	1015	P.Montaña/Mountain 3°Cat.	09:02:56	08:55:05	08:48:58
Cruce de Naranjo	26.64	172.54	1008		09:03:57	08:55:58	08:49:45
Entrada Palmares	34.91	164.27	1061		09:18:08	09:08:22	09:00:47
Entrada San Ramón	39.71	159.47	1075		09:26:21	09:15:34	09:07:11
Zona desechos/Green Zone	40.00	159.18	1075		09:26:51	09:16:00	09:07:34
Alto de Santiago	43.20	155.98	1171	P.Montaña/Mountain 3°Cat.	09:32:20	09:20:48	09:11:50
Hundimiento	46.20	152.98	1146	Precaución/Caution	09:37:29	09:25:18	09:15:50
Concentrados Megatrópico	55.15	144.03	649		09:52:50	09:38:44	09:27:46
Maxi Palí Esparza	71.83	127.35	279	M.Volante/Sprint	10:21:25	10:03:45	09:50:00
Puente Río Barranca	75.90	123.28	133		10:28:24	10:09:51	09:55:26
Cruce Barranca	77.11	122.07	138		10:30:28	10:11:40	09:57:03
Cruce El Roble-Puntarenas	78.42	120.76	122		10:32:43	10:13:38	09:58:48
Zona desechos/Green Zone	87.15	112.03	143		10:47:41	10:26:44	10:10:26

Referencia Reference point	Km Recorridos Km Traveled	Km Restantes Km to finish	Altitud Altitude	Descripción Description	Velocidad media/Average speed		
					35 km/h	40 km/h	45 km/h
Caballo Blanco	93.10	106.08	208		10:57:53	10:35:39	10:18:22
Entrada Sardinal	95.70	103.48	211		11:02:20	10:39:33	10:21:50
Río Lagarto	110.01	89.17	195		11:26:52	11:01:01	10:40:55
Entrada Las Juntas de Abangares	123.85	75.33	146		11:50:36	11:21:46	10:59:22
Cruce Limonal	126.85	72.33	153		11:55:44	11:26:17	11:03:22
Zona desechos/Green Zone	127.10	72.08	154		11:56:10	11:26:39	11:03:42
Entrada San Miguel	146.57	52.61	175		12:29:33	11:55:51	11:29:40
Río Cañas	149.03	50.15	173		12:33:46	11:59:33	11:32:56
Río Corobicí	155.04	44.14	141		12:44:04	12:08:34	11:40:57
Entrada a Upala	155.06	44.12	144	M. Volante/Sprint	12:44:06	12:08:35	11:40:59
Río Tenorio	159.04	40.14	134		12:50:55	12:14:34	11:46:17
Río Montenegro	164.23	34.95	140		12:59:49	12:22:21	11:53:12
Villa Vieja	167.84	31.34	159		13:06:01	12:27:46	11:58:01
Salida Bagaces	171.30	27.88	175		13:11:56	12:32:57	12:02:38
Río Piedras	174.18	25.00	169	25 KM a Meta	13:16:53	12:37:16	12:06:28
Zona desechos/Green Zone	179.18	20.00	175		13:25:27	12:44:46	12:13:08
Río Urraca	184.18	15.00	207	15 KM a Meta	13:34:01	12:52:16	12:19:48
Río Salto	188.03	11.15	208		13:40:37	12:58:03	12:24:56
Paso	198.17	1.01	212	10 KM a Meta	13:58:00	13:13:15	12:38:28
Río Caraña	190.50	8.68	219		13:44:51	13:01:45	12:28:14
Río Arenas	194.33	4.85	233		13:51:25	13:07:30	12:33:20
Centro Plaza Liberia	196.18	3.00	233	3KM a Meta	13:54:36	13:10:16	12:35:48
Pequeño Mundo	196.94	2.24	231		13:55:54	13:11:25	12:36:49
Taco Bell	197.39	1.79	227	Derecha/Right	13:56:40	13:12:05	12:37:25
La Ermita	198.59	0.59	241	Izquierda/Left	13:58:43	13:13:53	12:39:01
Mi Despensa	198.67	0.51	243	Izquierda/Left	13:58:52	13:14:00	12:39:08
Estadio Edgardo Baltodano Briceño	199.18	0.00	240	Meta/Finish	13:59:44	13:14:46	12:39:48

Recorrido



SALIDA CONTROLADA



3KM A META



Etapa 2 sábado 17 de diciembre.

Recorrido/ Travel	Liberia-Carrillo-Belén-Santa Cruz-Nicoya.	
Total Kilómetros	122.7	
Modalidad/Mode	Ruta en línea/Route line.	
Reunión/Meeting	Estadio Edgardo Baltodano Briceño.	
Firma de planillas	Podium FECOCI.	
Hora inicio firma/Start sign-on.	7:00	Altitud min. 52 msnm.
Hora cierre firma/End sign-on.	07:45	Altitud max. 175 msnm.
Hora de salida/Departure time	08:00	
Lugar de llegada/Place of arrival	Municipalidad de Nicoya.	

Referencia Reference point	Km Recorridos Km Traveled	Km Restantes Km to finish	Altitud Altitude	Descripción Description	Velocidad media/Average speed		
					35 km/h	40 km/h	45 km/h
Clinica 25 de Julio	0.00	4.42	173	Salida controlada Controlled exit	08:00:00	08:00:00	08:00:00
Verdulería Mundo	0.35	4.07	165	Izquierda/Left	08:00:36	08:00:31	08:00:28
Tienda Ekono	0.42	4.00	165	Izquierda/Left	08:00:43	08:00:38	08:00:34
La Ermita	1.25	3.17	175	Izquierda/Left	08:02:09	08:01:52	08:01:40
Mi Despensa	1.37	3.05	175	Izquierda/Left	08:02:21	08:02:03	08:01:50
Parque Liberia	1.85	2.57	173		08:03:10	08:02:46	08:02:28
Puente elevado Ruta 1	2.57	1.85	163	Izquierda/Left	08:04:24	08:03:51	08:03:26
Pizza Papa Johns	2.61	1.81	164	Derecha/Right	08:04:28	08:03:55	08:03:29
Walmart	3.14	1.28	160		08:05:23	08:04:43	08:04:11
INA Región Chorotega	4.42	0.00	155	Fin controlado Controlled end	08:07:35	08:06:38	08:05:54
INA Región Chorotega	0.00	122.70	155	Km 0	08:07:35	08:06:38	08:05:54
Aeropuerto Daniel Oduber	8.20	114.50	122		08:21:38	08:18:56	08:16:50
Puente Río Tempisque	16.33	106.37	65		08:35:35	08:31:08	08:27:40
Do It Center	16.98	105.72	66		08:36:42	08:32:06	08:28:32
CTP Carrillo	28.55	94.15	57		08:56:32	08:49:27	08:43:58
Entrada Filadelfia	29.16	93.54	55		08:57:34	08:50:22	08:44:47
Servicentro JSM Filadelfia	30.12	92.58	54	M.Volante/Sprint	08:59:13	08:51:49	08:46:04
Servicentro Belén	36.34	86.36	70	Derecha/Right	09:09:53	09:01:09	08:54:21
Zona desechos/Green Zone	39.50	83.20	72		09:15:18	09:05:53	08:58:34
Santa Ana Belén	40.48	82.22	98	Izquierda/Left	09:16:59	09:07:21	08:59:52
Cruce Huacas	61.16	61.54	75	Izquierda/Left	09:52:26	09:38:22	09:27:27
Reductores	60.70	62.00	88	Precaución/Caution	09:51:38	09:37:41	09:26:50
Coopéguanacaste	61.43	61.27	74		09:52:54	09:38:47	09:27:48
Agencia Motos Honda	63.66	59.04	65	M.Volante/Sprint	09:56:43	09:42:07	09:30:47
Reductores	65.24	57.46	66	Precaución/Caution	09:59:25	09:44:30	09:32:53
Cruce Tamarindo	69.20	53.50	62	Directo/ Direct	10:06:13	09:50:26	09:38:10
Reductores	72.73	49.97	63	Precaución/Caution	10:12:16	09:55:44	09:42:52
Zona desechos/Green Zone	79.50	43.20	65		10:23:52	10:05:53	09:51:54

Referencia Reference point	Km Recorridos Km Traveled	Km Restantes Km to finish	Altitud Altitude	Descripción Description	Velocidad media/Average speed		
					35 km/h	40 km/h	45 km/h
Puente angosto	83.18	39.52	74	Precaución/Caution	10:30:11	10:11:24	09:56:48
Reductores	89.04	33.66	73		10:40:13	10:20:12	10:04:37
Puente angosto	91.66	31.04	87	Precaución/Caution	10:44:43	10:24:07	10:08:07
Reductores	92.06	30.64	85	Precaución/Caution	10:45:24	10:24:43	10:08:39
Puente angosto	94.68	28.02	79	Precaución/Caution	10:49:54	10:28:39	10:12:08
Centro Educativo El Buho OKHY	97.70	25.00	80	25 KM a Meta	10:55:04	10:33:11	10:16:10
Salida Santa Cruz	98.90	23.80	77	Derecha/Right	10:57:08	10:34:59	10:17:46
Nayara Taller	100.21	22.49	77	M.Volante/Sprint	10:59:22	10:36:57	10:19:31
Zona desechos/Green Zone	102.00	20.70	78		11:02:26	10:39:38	10:21:54
Super Nambi	112.70	10.00	114	10 KM a Meta	11:20:47	10:55:41	10:36:10
Gasolinera La Alianza	119.70	3.00	148	3KM a Meta	11:32:47	11:06:11	10:45:30
Semáforos Nicoya	120.26	2.44	146	Derecha/Right	11:33:45	11:07:01	10:46:15
Semáforos Hospital La Anexión	121.75	0.95	144		11:36:18	11:09:15	10:48:14
Servicentro Nicoya	121.88	0.82	145	Derecha/Right	11:36:31	11:09:27	10:48:24
Cruz Roja	122.12	0.58	149	Izquierda/Left	11:36:56	11:09:49	10:48:44
Reductores	122.23	0.47	152	Precaución/Caution	11:37:07	11:09:59	10:48:52
Banco de Costa Rica	122.36	0.34	153		11:37:21	11:10:10	10:49:03
Municipalidad de Nicoya	122.70	0.00	154	Meta/Finish	11:37:56	11:10:41	10:49:30

Recorrido



SALIDA CONTROLADA

3KM A META



Etapa 3 domingo 18 de diciembre.

Recorrido/ Travel	Nicoya-Limonal-Miramar-El Roble-Puntarenas.	
Total Kilómetros	125.93	
Modalidad/Mode	Ruta en línea/Route line.	
Reunión/Meeting	Parque Central de Nicoya.	
Firma de planillas	Podium FECOCI.	
Hora inicio firma/Start sign-on.	7:00	Altitud min. 21 msnm.
Hora cierre firma/End sign-on.	07:45	Altitud max. 156 msnm.
Hora de salida/Departure time	08:00	
Lugar de llegada/Place of arrival	Escuela El Carmen.	

Referencia Reference point	Km Recorridos Km Traveled	Km Restantes Km to finish	Altitud Altitude	Descripción Description	Velocidad media/Average speed		
					35 km/h	40 km/h	45 km/h
Municipalidad de Nicoya	0.00	3.09	142	Salida controlada Controlled exit	08:00:00	08:00:00	08:00:00
Parque de Nicoya	0.50	2.59	142	Derecha/Right	08:00:51	08:00:45	08:00:40
Iglesia Colonial	0.20	2.89	142		08:00:21	08:00:18	08:00:16
Cooperativa	0.30	2.79	140	Izquierda/Left	08:00:31	08:00:27	08:00:24
Hospital La Anexión	0.84	2.25	137		08:01:26	08:01:16	08:01:07
Semáforos de Nicoya	2.17	0.92	135	Derecha/Right	08:03:43	08:03:15	08:02:54
Pedregal	3.09	0.00	133	Fin controlado Controlled end	08:05:18	08:04:38	08:04:07
Pedregal	0.00	125.93	133	Km 0	08:05:18	08:04:38	08:04:07
Hotel Nacaome	9.58	116.35	95		08:21:43	08:19:40	08:18:04
Cruce Puente La Amistad	11.76	114.17	79	Izquierda/Left	08:25:28	08:22:56	08:20:59
Río Nacaome	17.84	108.09	32		08:35:53	08:32:04	08:29:05
Quebrada Honda	22.69	103.24	57		08:44:12	08:39:20	08:35:33
Puente La Amistad salida	33.38	92.55	26	M.Volante/Sprint	09:02:31	08:55:22	08:49:48
Zona desechos/Green Zone	80.00	45.93	126		10:22:27	10:05:18	09:51:58
Cruce Chomes	84.15	41.78	117		10:29:33	10:11:31	09:57:30
Río Guacimal	86.42	39.51	86		10:33:27	10:14:56	10:00:32
Río Aranjuez	94.56	31.37	122		10:47:24	10:27:08	10:11:23
Caballo Blanco	95.89	30.04	144	M.Volante/Sprint	10:49:41	10:29:08	10:13:09
Río Seco	100.11	25.82	74	25 KM a Meta	10:56:55	10:35:28	10:18:47
Restaurante El Gran Parqueo	102.02	23.91	78		11:00:11	10:38:20	10:21:20
RECOPE	108.55	17.38	54		11:11:23	10:48:08	10:30:02
Salida el Roble	110.31	15.62	55	Derecha/Right	11:14:24	10:50:46	10:32:23
Salida El Roble-Chacarita	114.12	11.81	29	Derecha/Right	11:20:56	10:56:29	10:37:28
Pali Chacarita	116.21	9.72	22	M.Volante/Sprint	11:24:31	10:59:37	10:40:15

Referencia Reference point	Km Recorridos Km Traveled	Km Restantes Km to finish	Altitud Altitude	Descripción Description	Velocidad media/Average speed		
					35 km/h	40 km/h	45 km/h
Yacht Club	120.93	5.00	22	Derecha/Right	11:32:37	11:06:42	10:46:32
Universidad de Costa Rica	121.95	3.98	21		11:34:21	11:08:13	10:47:54
Súper el Cocal	122.27	3.66	23		11:34:54	11:08:42	10:48:20
Escuela Mora y Cañas	122.93	3.00	23	3KM a Meta	11:36:02	11:09:42	10:49:12
Servicentro DELTA	124.09	1.84	26		11:38:02	11:11:26	10:50:45
Coopealianza	124.35	1.58	26		11:38:28	11:11:49	10:51:06
Estadio Lito Pérez	125.08	0.85	26		11:39:43	11:12:55	10:52:04
Escuela El Carmen	125.93	0.00	27	Meta/Finish	11:41:11	11:14:12	10:53:12

Recorrido



SALIDA CONTROLADA



3KM A META



Etapa 4 Lunes 19 de diciembre.

Recorrido/ Travel	Puntarenas-Chacarita-El Roble-Esparza-Grecia.	
Total Kilómetros	79.42	
Modalidad/Mode	Ruta en línea/Route line.	
Reunión/Meeting	CCDR Puntarenas.	
Firma de planillas	Podium FECOCI.	
Hora inicio firma/Start sign-on.	7:00	Altitud min. 24 msnm.
Hora cierre firma/End sign-on.	07:45	Altitud max. 1169 msnm.
Hora de salida/Departure time	08:00	
Lugar de llegada/Place of arrival	Parque de Grecia.	

Referencia Reference point	Km Recorridos Km Traveled	Km Restantes Km to finish	Altitud Altitude	Descripción Description	Velocidad media/Average speed		
					30 km/h	35 km/h	40 km/h
CCDR Puntarenas	0.00	4.79	24	Salida controlada Controlled exit	08:00:00	08:00:00	08:00:00
Estadio Lito Pérez	0.11	4.68	29	Izquierda/Left	08:00:13	08:00:11	08:00:10
Davivienda	0.70	4.09	28		08:01:24	08:01:12	08:01:03
Grupo Mutual	0.95	3.84	28		08:01:54	08:01:38	08:01:25
Costa Rica Yacht Club	4.79	0.00	28	Fin controlado Controlled end	08:09:35	08:08:13	08:07:11
Costa Rica Yacht Club	0.00	79.42	28	Km 0	08:09:35	08:08:13	08:07:11
Palí Chacarita	4.19	75.23	31		08:17:58	08:16:46	08:15:52
Puente Cruce Liberia-Esparza	6.25	73.17	32	Derecha/Right	08:22:05	08:20:18	08:18:57
Entrada Ruta 23	6.57	72.85	34		08:22:43	08:20:51	08:19:26
Estación de Bomberos El Roble	8.47	70.95	39		08:26:31	08:24:06	08:22:17
Molinos de Costa Rica	9.36	70.06	45	M.Volante/Sprint	08:28:18	08:25:38	08:23:37
Cruce salida Ruta 1	10.32	69.10	57	Derecha/Right	08:30:13	08:27:16	08:25:04
Puente Río Barranca	12.95	66.47	77		08:35:29	08:31:47	08:29:00
Restaurante Enis	15.82	63.60	218		08:41:13	08:36:42	08:33:19
Maxi Palí Esparza	17.02	62.40	225		08:43:37	08:38:46	08:35:07
Estación de Peaje	20.52	58.90	252		08:50:37	08:44:46	08:40:22
Paraíso de Esparza	22.75	56.67	286		08:55:05	08:48:35	08:43:42
Paso	25.52	53.90	325		09:00:37	08:53:20	08:47:52
Angostura	28.92	50.50	501		09:07:25	08:59:10	08:52:58
Zona desechos/Green Zone	33.03	46.39	543		09:15:39	09:06:12	08:59:08
Alimentos Megatrópico	33.62	45.80	596		09:16:49	09:07:13	09:00:01
Una Vía	38.42	41.00	885		09:26:25	09:15:27	09:07:13
Paso	41.92	37.50	1069		09:33:25	09:21:27	09:12:28
Hundimiento	42.62	36.80	1121		09:34:49	09:22:39	09:13:31
Alto de Santiago	42.90	36.52	1138	P.Montaña/Mountain 1°Cat.	09:35:23	09:23:08	09:13:56

Referencia Reference point	Km Recorridos Km Traveled	Km Restantes Km to finish	Altitud Altitude	Descripción Description	Velocidad media/Average speed		
					30 km/h	35 km/h	40 km/h
Entrada A San Ramón	49.08	30.34	1062		09:47:45	09:33:43	09:23:12
Entrada a Palmares	54.42	25.00	1057	25 KM a Meta	09:58:25	09:42:52	09:31:13
Río Grande	60.12	19.30	962		10:09:49	09:52:39	09:39:46
Zona desechos/Green Zone	61.10	18.32	960		10:11:47	09:54:20	09:41:14
Cruce Naranjo	62.29	17.13	987		10:14:10	09:56:22	09:43:01
Estación Naranjo	66.58	12.84	866		10:22:45	10:03:43	09:49:27
Paso	69.42	10.00	800	10 KM a Meta	10:28:25	10:08:35	09:53:43
Puente Rafael Iglecias	70.27	9.15	715		10:30:07	10:10:03	09:54:59
Entrada Grecia	70.67	8.75	710	Izquierda/Left	10:30:55	10:10:44	09:55:35
La Argentina	72.26	7.16	772		10:34:06	10:13:27	09:57:58
Autos Jeff	74.05	5.37	829		10:37:41	10:16:32	10:00:39
Paso	76.42	3.00	850	3KM a Meta	10:42:25	10:20:35	10:04:13
Hospital de Grecia	78.42	1.00	952		10:46:25	10:24:01	10:07:13
Parque de Grecia	79.42	0.00	964	Meta/Finish	10:48:25	10:25:44	10:08:43
Parque de Grecia	79.42	0.00	964	P.Montaña/Mountain 3°Cat.	10:48:25	10:25:44	10:08:43

Recorrido



SALIDA CONTROLADA



3KM A META



Etapa 5 martes 20 de diciembre.

Recorrido/ Travel	San Ramón-Esparza-San Mateo-Atenas-Palmares-Berlín San Ramón.	
Total Kilómetros	94.00	
Modalidad/Mode	Ruta en línea/Route line.	
Reunión/Meeting	COARSA	
Firma de planillas	Podium FECOCI.	
Hora inicio firma/Start sign-on.	7:00	Altitud min. 146 msnm.
Hora cierre firma/End sign-on.	07:45	Altitud max. 1442 msnm.
Hora de salida/Departure time	08:00	
Lugar de llegada/Place of arrival	Cerro Gallo Berlín.	

Referencia Reference point	Km Recorridos Km Traveled	Km Restantes Km to finish	Altitud Altitude	Descripción Description	Velocidad media/Average speed		
					30 km/h	35 km/h	40 km/h
Coarsa	0.00	1.90	1076	Salida controlada Controlled exit	08:00:00	08:00:00	08:00:00
Liceo Julián Volio Llorente	0.54	1.36	1067		08:01:05	08:00:56	08:00:49
Bomba Chury	0.63	1.27	1067	Derecha/Right	08:01:16	08:01:05	08:00:57
Salida Ruta 1	1.30	0.60	1070	Derecha/Right	08:02:36	08:02:14	08:01:57
Constructora Segrimec	1.90	0.00	1076		08:03:48	08:03:15	08:02:51
Gasolinera Cielo Alto Santiago	4.62	89.38	1165		08:09:14	08:07:55	08:06:56
Hundimiento	7.70	86.30	1134	Fin controlado Controlled end	08:15:24	08:13:12	08:11:33
Hundimiento	0.00	94.00	1134	Km 0	08:00:00	08:00:00	08:00:00
La Carreta Rest.	3.60	90.40	946		08:07:12	08:06:10	08:05:24
Hundimiento	4.22	89.78	912	Precaución/Caution	08:08:26	08:07:14	08:06:20
Hundimiento	6.22	87.78	632	Precaución/Caution	08:12:26	08:10:40	08:09:20
Paraíso	22.84	71.16	345	Carretera en mal est.	08:45:41	08:39:09	08:34:16
Estación de pesaje	26.62	67.38	288	Carretera en mal est.	08:53:14	08:45:38	08:39:56
Super Nances	23.15	70.85	263	Carretera en mal est.	08:46:18	08:39:41	08:34:43
Entrada Nances	24.57	69.43	248	Izquierda/Left	08:49:08	08:42:07	08:36:51
Puente angosto	28.85	65.15	228	Precaución/Caution	08:57:42	08:49:27	08:43:16
Puente Angosto	32.85	61.15	146	Precaución/Caution	09:05:42	08:56:19	08:49:16
Zona desechos/Green Zone	32.90	61.10	146		09:05:48	08:56:24	08:49:21
Puente angosto	42.52	51.48	229	Precaución/Caution	09:25:02	09:12:53	09:03:47
Puente angosto	43.39	50.61	228	Precaución/Caution	09:26:47	09:14:23	09:05:05
Restaurante Garabito San Mateo	44.76	49.24	282	Izquierda/Left	09:29:31	09:16:44	09:07:08
Casa Verde	44.86	49.14	282	Derecha/Right	09:29:43	09:16:54	09:07:17
Salida Ruta 3	45.01	48.99	284	Izquierda/Left	09:30:01	09:17:10	09:07:31
Puente angosto	46.48	47.52	272	Precaución/Caution	09:32:58	09:19:41	09:09:43
Puente angosto	47.47	46.53	290	Precaución/Caution	09:34:56	09:21:23	09:11:12
Puente angosto	48.09	45.91	304	Precaución/Caution	09:36:11	09:22:26	09:12:08
Semáforos Desmote	52.16	41.84	581	P.Montaña/Mountain 3°Cat.	09:44:19	09:29:25	09:18:14
La Casita del Café	56.83	37.17	978		09:53:40	09:37:25	09:25:15

Referencia Reference point	Km Recorridos Km Traveled	Km Restantes Km to finish	Altitud Altitude	Descripción Description	Velocidad media/Average speed		
					30 km/h	35 km/h	40 km/h
Rótulo Conquista del Aguacate	57.90	36.10	1048	P.Montaña/Mountain 3°Cat.	09:55:48	09:39:15	09:26:51
Zona desechos/Green Zone	60.26	33.74	877		10:00:31	09:43:18	09:30:23
Iglesia Bíblica de Atenas	65.58	28.42	695	Izquierda/Left	10:11:10	09:52:25	09:38:22
Abastecedor El Almendro	66.32	27.68	680	Derecha/Right	10:12:38	09:53:41	09:39:29
Puente angosto	67.39	26.61	640	Precaución/Caution	10:14:47	09:55:32	09:41:05
Ruta 135 Cabañas Homewood	69.00	25.00	720	25 KM a Meta Izquierda/Left	10:18:00	09:58:17	09:43:30
Reductores	69.03	24.97	741	Precaución/Caution	10:18:04	09:58:20	09:43:33
Escuela San José	69.68	24.32	760		10:19:22	09:59:27	09:44:31
Puente angosto	70.38	23.62	736	Precaución/Caution	10:20:46	10:00:39	09:45:34
Reductores San José Norte	71.52	22.48	817	Precaución/Caution	10:23:02	10:02:36	09:47:17
Zona desechos/Green Zone	74.00	20.00	818		10:28:00	10:06:51	09:51:00
Reductores	75.76	18.24	1001	Precaución/Caution	10:31:31	10:09:52	09:53:38
Reductores Zaragoza	77.52	16.48	993	Precaución/Caution	10:35:02	10:12:53	09:56:17
Palí Palmares	78.81	15.19	1000	Derecha/Right	10:37:37	10:15:06	09:58:13
Value Mark	78.93	15.07	997	Izquierda/Left	10:37:52	10:15:19	09:58:24
Parque de Palmares	79.16	14.84	1002		10:38:19	10:15:42	09:58:44
Puente angosto	84.00	10.00	1013	Precaución/Caution 10 KM a Meta	10:48:00	10:24:00	10:06:00
Puente angosto	84.29	9.71	988	Precaución/Caution	10:48:35	10:24:30	10:06:26
Subestación ICE	85.43	8.57	1040	Derecha/Right	10:50:52	10:26:27	10:08:09
Bomba Chury	85.90	8.10	1039	Directo/ Direct	10:51:48	10:27:15	10:08:51
Súper La Confianza	86.11	7.89	1038	Izquierda/Left	10:52:13	10:27:37	10:09:10
Reductores	86.56	7.44	1043	Precaución/Caution	10:53:07	10:28:23	10:09:50
Túnel Ruta 1	86.79	7.21	1037		10:53:35	10:28:47	10:10:11
Reductores	88.58	5.42	1060	Precaución/Caution	10:57:10	10:31:51	10:12:52
Parque Infantil San Rafael	89.01	4.99	1066		10:58:01	10:32:35	10:13:31
Paso	91.00	3.00	1128	3KM a Meta	11:02:00	10:36:00	10:16:30
Rincón de Mora	91.15	2.85	1156		11:02:18	10:36:15	10:16:43
Cerro Gallo Berlín	94.00	0.00	1442	Meta/Finish	11:08:00	10:41:09	10:21:00
Cerro Gallo Berlín	94.00	0.00	1442	P.Montaña/Mountain 3°Cat.	11:08:00	10:41:09	10:21:00

Recorrido



SALIDA CONTROLADA



3 KM A META



Etapa 6 miércoles 21 de diciembre.

Recorrido/ Travel	La Unión-La Lima Cartago-Cerro de la Muerte-Pérez Zeledón.	
Total Kilómetros	120.78	
Modalidad/Mode	Ruta en línea/Route line.	
Reunión/Meeting	Municipalidad de La Unión.	
Firma de planillas	Podium FECOCI.	
Hora inicio firma/Start sign-on.	7:00	Altitud min. 785 msnm.
Hora cierre firma/End sign-on.	07:45	Altitud max. 3250 msnm.
Hora de salida/Departure time	08:00	
Lugar de llegada/Place of arrival	Municipalidad de Pérez Zeledón.	

Referencia Reference point	Km Recorridos Km Traveled	Km Restantes Km to finish	Altitud Altitude	Descripción Description	Velocidad media/Average speed		
					30 km/h	35 km/h	40 km/h
Municipalidad de La Unión	0.00	3.40	1367	Salida controlada Controlled exit	08:00:00	08:00:00	08:00:00
Palí	0.10	3.30	1368	Izquierda/Left	08:00:12	08:00:10	08:00:09
Palí	0.20	3.20	1369	Izquierda/Left	08:00:24	08:00:21	08:00:18
Mega Súper	0.43	2.97	1363		08:00:52	08:00:44	08:00:39
Más x Menos	0.78	2.62	1356	Izquierda/Left	08:01:34	08:01:20	08:01:10
Municipalidad de La Unión	1.22	2.18	1369		08:02:26	08:02:05	08:01:50
Túnel	2.69	0.71	1397		08:05:23	08:04:37	08:04:02
Cruce entrada Ruta 2	2.94	0.46	1390	Derecha/Right	08:05:53	08:05:02	08:04:25
Antena de comunicaciones	3.40	0.00	1420	Fin controlado Controlled end	08:06:48	08:05:50	08:05:06
Antena de comunicaciones	0.00	120.78	1420	Km 0	08:05:18	08:04:38	08:04:07
Estación de Peaje	2.45	118.33	1546		08:10:12	08:09:30	08:08:58
Gas Tonza	6.28	114.50	1448		08:17:52	08:16:04	08:14:43
Puente peatonal elevado	7.08	113.70	1442		08:19:28	08:17:26	08:15:55
Parque Industrial	8.89	111.89	1413		08:23:05	08:20:32	08:18:38
Hotel El Guarco	9.96	110.82	1405	M.Volante/Sprint	08:25:13	08:22:22	08:20:14
Las Cuadras	15.51	105.27	1626		08:36:19	08:31:53	08:28:34
Lombrítica	20.42	100.36	1868	P.Montaña/Mountain 1°Cat.	08:46:08	08:40:18	08:35:56
Tienda Casa Mata	25.71	95.07	1878		08:56:43	08:49:22	08:43:52
Bomba el Empalme	36.80	83.98	2303	P.Montaña/Mountain 1°Cat.	09:18:54	09:08:23	09:00:30
Zona desechos/Green Zone	40.00	80.78	2410				
El Brujo Dos	45.22	75.56	2491		09:35:44	09:22:49	09:13:08
Paraíso Quetzal	55.56	65.22	2693		09:56:25	09:40:33	09:28:38
Chespiritos	61.95	58.83	2915		10:09:12	09:51:30	09:38:13
Cerro de La Muerte	74.10	46.68	3250	P.Montaña/Mountain 1°Cat.	10:33:30	10:12:20	09:56:27
La Georgina	80.37	40.41	3021		10:46:02	10:23:05	10:05:51
Zona desechos/Green Zone	81.00	39.78	2910		10:47:18	10:24:09	10:06:48

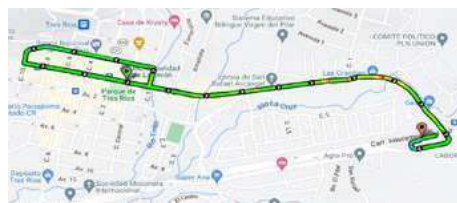
Referencia Reference point	Km Recorridos Km Traveled	Km Restantes Km to finish	Altitud Altitude	Descripción Description	Velocidad media/Average speed		
					30 km/h	35 km/h	40 km/h
Trabajos en la vía	90.38	30.40	2462	Precaución/Caution	11:06:04	10:40:14	10:20:52
División	92.61	28.17	2342		11:10:31	10:44:04	10:24:13
Mirador Bella Vista del Chirripo	95.70	25.08	2320	25 KM a Meta	11:16:42	10:49:21	10:28:51
Derrumbes	101.25	19.53	1746	Precaución/Caution	11:27:48	10:58:52	10:37:11
Zona desechos/Green Zone	101.60	19.18	1710		11:28:30	10:59:28	10:37:42
Mirador Valle General	104.62	16.16	1652		11:34:32	11:04:39	10:42:14
La Ese	110.90	9.88	1438	10 KM a Meta	11:47:06	11:15:25	10:51:39
Hotel Los Pinos	117.78	3.00	1225	3KM a Meta	12:00:52	11:27:13	11:01:58
Gasotica	119.14	1.64	838		12:03:35	11:29:32	11:04:01
BM Supermercado	119.78	1.00	816		12:04:52	11:30:38	11:04:58
Tres Jotas	120.05	0.73	799	Derecha/Right	12:05:24	11:31:06	11:05:22
Colono Agropecuario	120.48	0.30	788	Izquierda/Left	12:06:16	11:31:50	11:06:01
Municipalidad de Pérez Zeledón	120.78	0.00	785	Meta/Finish	12:06:52	11:32:21	11:06:28

Recorrido



SALIDA CONTROLADA

3KM A META



Etapa 7 jueves 22 de diciembre.

Recorrido/ Travel	Pérez Zeledón-Cerro de La Muerte-Cartago La Lima-La Unión.	
Total Kilómetros	129.62	
Modalidad/Mode	Ruta en línea/Route line.	
Reunión/Meeting	Municipalidad de Pérez Zeledón.	
Firma de planillas	Podium FECOCI.	
Hora inicio firma/Start sign-on.	7:00	Altitud min. 728 msnm.
Hora cierre firma/End sign-on.	07:45	Altitud max. 3127 msnm.
Hora de salida/Departure time	08:00	
Lugar de llegada/Place of arrival	Municipalidad de La Unión.	

Referencia Reference point	Km Recorridos Km Traveled	Km Restantes Km to finish	Altitud Altitude	Descripción Description	Velocidad media/Average speed		
					30 km/h	35 km/h	40 km/h
Municipalidad de Pérez Zeledón	0.00	129.62	728	Km 0	08:05:18	08:04:38	08:04:07
Salida Ruta 2	0.20	129.42	730	Izquierda/Left	08:05:42	08:05:39	08:05:36
Centro Educativo La Ese	10.91	118.71	1330		08:27:07	08:24:00	08:21:40
Destapado	14.90	114.72	1550	Precaución/Caution	08:35:06	08:30:51	08:27:39
Mirador Valle General	16.21	113.41	1594		08:37:43	08:33:05	08:29:37
Destapado	17.99	111.63	1688	Precaución/Caution	08:41:17	08:36:08	08:32:17
División	28.26	101.36	2296		09:01:49	08:53:45	08:47:41
La Georgina	40.48	89.14	2972	P. Montaña/Mountain Fuera Cat.	09:26:16	09:14:42	09:06:01
Zona desechos/Green Zone	40.68	88.94	3127		09:26:40	09:15:02	09:06:19
Paso	51.90	77.72	3024		09:49:06	09:34:16	09:23:09
Paso	53.30	76.32	2967		09:51:54	09:36:40	09:25:15
San Gerardo	54.94	74.68	2906		09:55:11	09:39:29	09:27:43
Paso	56.50	73.12	2811		09:58:18	09:42:09	09:30:03
Chespiritos	58.90	70.72	2864		10:03:06	09:46:16	09:33:39
Paso	63.52	66.10	2731		10:12:20	09:54:11	09:40:35
Mirador de Quetzales	64.98	64.64	2658		10:15:16	09:56:42	09:42:46
Paso	68.42	61.20	2561		10:22:08	10:02:35	09:47:56
Zona desechos/Green Zone	70.77	58.85	2453		10:26:50	10:06:37	09:51:27
Soda La Selva	71.45	58.17	2451		10:28:12	10:07:47	09:52:28
Rest. El Trilatero	74.00	55.62	2420		10:33:18	10:12:09	09:56:18
El Brujo	75.36	54.26	2446		10:36:01	10:14:29	09:58:20
El Empalme	83.70	45.92	2268		10:52:42	10:28:47	10:10:51
Una vía	83.03	46.59	2200		10:51:22	10:27:38	10:09:51
Cruce La Lucha	90.08	39.54	1996		11:05:28	10:39:43	10:20:25
La Cangreja	99.31	30.31	1912		11:23:55	10:55:33	10:34:16
Las Cuadras	104.60	25.02	1666	25 KM a Meta	11:34:30	11:04:37	10:42:12
Zona desechos/Green Zone	109.00	20.62	1560		11:43:18	11:12:09	10:48:48

Referencia Reference point	Km Recorridos Km Traveled	Km Restantes Km to finish	Altitud Altitude	Descripción Description	Velocidad media/Average speed		
					30 km/h	35 km/h	40 km/h
Zona Franca	111.08	18.54	1453		11:47:28	11:15:43	10:51:55
Cruce Cartago-San José	112.47	17.15	1478	Izquierda/Left	11:50:14	11:18:06	10:54:00
Puente elevado	112.86	16.76	1485		11:51:01	11:18:46	10:54:35
Cruce Taras-San José	114.68	14.94	1517		11:54:40	11:21:54	10:57:19
Recope	116.74	12.88	1600		11:58:47	11:25:26	11:00:25
Colegio Médicos Veterinarios	119.62	10.00	1503	10 KM a Meta	12:04:32	11:30:22	11:04:44
Priesmart	122.84	6.78	1366		12:10:59	11:35:53	11:09:34
Salida Tre Ríos	125.60	4.02	1311	Derecha/Right	12:16:30	11:40:37	11:13:42
Salida Walmart	125.83	3.79	1311	Derecha/Right	12:16:58	11:41:01	11:14:03
Utrópica	126.62	3.00	1337	3KM a Meta	12:18:32	11:42:22	11:15:14
Auto Mercado	127.51	2.11	1373		12:20:19	11:43:53	11:16:34
Más x Menos	129.12	0.50	1397		12:23:32	11:46:39	11:18:59
Municipalidad de La Unión	129.62	0.00	1408	Meta/Finish	12:24:32	11:47:30	11:19:44

Recorrido



3KM A META



Etapa 8 viernes 23 de diciembre.

Recorrido/ Travel	Paraíso-Cervantes-Turrialba-Tucurrique-Orosi-Paraíso.	
Total Kilómetros	94.14	
Modalidad/Mode	Ruta en línea/Route line.	
Reunión/Meeting	Llanos de Santa Lucía	
Firma de planillas	Podium FECOCI.	
Hora inicio firma/Start sign-on.	7:00	Altitud min. 631 msnm.
Hora cierre firma/End sign-on.	07:45	Altitud max. 1460 msnm.
Hora de salida/Departure time	08:00	
Lugar de llegada/Place of arrival	Costado oeste Parque de Paraíso.	

Referencia Reference point	Km Recorridos Km Traveled	Km Restantes Km to finish	Altitud Altitude	Descripción Description	Velocidad media/Average speed		
					30 km/h	35 km/h	40 km/h
Llanos de Santa Lucía	0.00	2.88	1367	Salida controlada Controlled exit	08:00:00	08:00:00	08:00:00
Salida Ruta 10	0.45	2.43	1375	Derecha/Right	08:00:54	08:00:46	08:00:40
Municipalidad de Paraíso	1.70	1.18	1355	Izquierda/Left	08:03:24	08:02:55	08:02:33
Túnel	2.38	0.50	1344		08:04:46	08:04:05	08:03:34
Ministerio de Salud	2.88	0.00	1362	Fin controlado Controlled end	08:05:46	08:04:56	08:04:19
Ministerio de Salud	0.00	94.14	1362	Km 0	08:05:18	08:04:38	08:04:07
Planta Jasec	13.83	80.31	1285		08:32:58	08:29:01	08:26:03
Quebrada Honda	15.60	78.54	1411	P.Montaña/Mountain 3°Cat.	08:36:30	08:32:03	08:28:42
Hundimiento	22.54	71.60	1227	Precaución/Caution	08:50:23	08:43:56	08:39:07
Alto La Victoria	24.65	69.49	1268		08:54:36	08:47:33	08:42:17
Hospital William Allen	32.33	61.81	749		09:09:58	09:00:43	08:53:48
Estación de Servicio Hnos. Orozco	32.68	61.46	718	Derecha/Right	09:10:40	09:01:19	08:54:19
Abastecedor La Gloria	33.13	61.01	712	Izquierda/Left	09:11:34	09:02:06	08:55:00
Artelec	33.28	60.86	709	Derecha/Right	09:11:52	09:02:21	08:55:13
Tribunales de Justicia Turrialba	34.46	59.68	685	M.Volante/Sprint	09:14:13	09:04:22	08:56:59
Zona desechos/Green Zone	35.46	58.68	685		09:16:13	09:06:05	08:58:29
Catie	36.48	57.66	673		09:18:16	09:07:50	09:00:01
Servicentro JSM	39.24	54.90	649	Derecha/Right	09:23:47	09:12:34	09:04:10
Puente angosto	41.10	53.04	665		09:27:30	09:15:45	09:06:57
Cruce La Suiza-Tucurrique	41.72	52.42	658	Derecha/Right	09:28:44	09:16:49	09:07:53
Puente angosto	42.04	52.10	650	Precaución/Caution	09:29:23	09:17:22	09:08:22
Atirro	45.62	48.52	665	M.Volante/Sprint	09:36:32	09:23:30	09:13:44
Puente en curva	45.96	48.18	670	Precaución/Caution	09:37:13	09:24:05	09:14:14
Hundimiento	48.60	45.54	691	Precaución/Caution	09:42:30	09:28:37	09:18:12
Oriente	50.10	44.04	688		09:45:30	09:31:11	09:20:27
Puente angosto	51.76	42.38	697		09:48:49	09:34:02	09:22:56

Referencia Reference point	Km Recorridos Km Traveled	Km Restantes Km to finish	Altitud Altitude	Descripción Description	Velocidad media/Average speed		
					30 km/h	35 km/h	40 km/h
Hundimiento	52.14	42.00	719	Precaución/Caution	09:49:35	09:34:41	09:23:31
Hundimiento	52.28	41.86	722	Precaución/Caution	09:49:52	09:34:55	09:23:43
Cruce Pejibaye-Tucurrique	53.98	40.16	761	Derecha/Right	09:53:16	09:37:50	09:26:16
Puente angosto	54.60	39.54	777	Precaución/Caution	09:54:30	09:38:54	09:27:12
Súper Pato	57.55	36.59	824	Izquierda/Left	10:00:24	09:43:57	09:31:37
Tucurrique	58.11	36.03	845		10:01:31	09:44:55	09:32:28
El Congo	62.14	32.00	950	Izquierda/Left	10:09:35	09:51:50	09:38:31
Hundimiento	64.01	30.13	1002	Precaución/Caution	10:13:19	09:55:02	09:41:19
Ventanas Paso	68.59	25.55	1200	P.Montaña/Mountain 3°Cat.	10:22:29	10:02:53	09:48:11
Restaurante Las Chalupas	69.14	25.00	1137	25 KM a Meta	10:23:35	10:03:50	09:49:01
Cruce Cachí	73.64	20.50	1078	Izquierda/Left	10:32:35	10:11:32	09:55:46
Zona desechos/Green Zone	73.94	20.20	1078		10:33:11	10:12:03	09:56:13
Puente angosto	74.59	19.55	1064	Precaución/Caution	10:34:29	10:13:10	09:57:11
Cachí cruce	75.06	19.08	1076	Izquierda/Left	10:35:25	10:13:58	09:57:53
Delegación Fuerza Pública	75.57	18.57	1101	Derecha/Right	10:36:26	10:14:51	09:58:39
Reductores	75.88	18.26	1099	Precaución/Caution	10:37:04	10:15:23	09:59:07
Cruce Cachí-Palomo	76.71	17.43	1094	Izquierda/Left	10:38:43	10:16:48	10:00:22
Puente angosto	78.05	16.09	1081	Precaución/Caution	10:41:24	10:19:06	10:02:22
Puente angosto	81.69	12.45	1115	Precaución/Caution	10:48:41	10:25:20	10:07:50
Puente Orosi colgante	82.79	11.35	1139	Precaución/Caution	10:50:53	10:27:14	10:09:29
Cruce Palomo-Orosi	84.14	10.00	1145	Derecha/Right 10 KM a Meta	10:53:35	10:29:32	10:11:31
Plaza Deportes Orosi	85.95	8.19	1107		10:57:12	10:32:39	10:14:13
Puente Negro	88.71	5.43	1109	Precaución/Caution	11:02:43	10:37:22	10:18:22
Hundimiento	89.10	5.04	1130	Precaución/Caution	11:03:30	10:38:03	10:18:57
Hundimiento	89.29	4.85	1131	Precaución/Caution	11:03:53	10:38:22	10:19:14
Puente angosto	89.69	4.45	1167	Precaución/Caution	11:04:41	10:39:03	10:19:50
Mirador Orosi	91.14	3.00	1296	3KM a Meta	11:07:35	10:41:32	10:22:01
Cruce La Laguna-UCR	92.71	1.43	1351	Derecha/Right	11:10:43	10:44:14	10:24:22
Costado oeste Parque Paraiso	94.14	0.00	1366	Meta/Finish	11:13:35	10:46:41	10:26:31
Costado oeste Parque Paraiso	94.14	0.00	1366	P.Montaña/Mountain 3°Cat.	11:13:35	10:46:41	10:26:31

Recorrido



SALIDA CONTROLADA



3KM A META


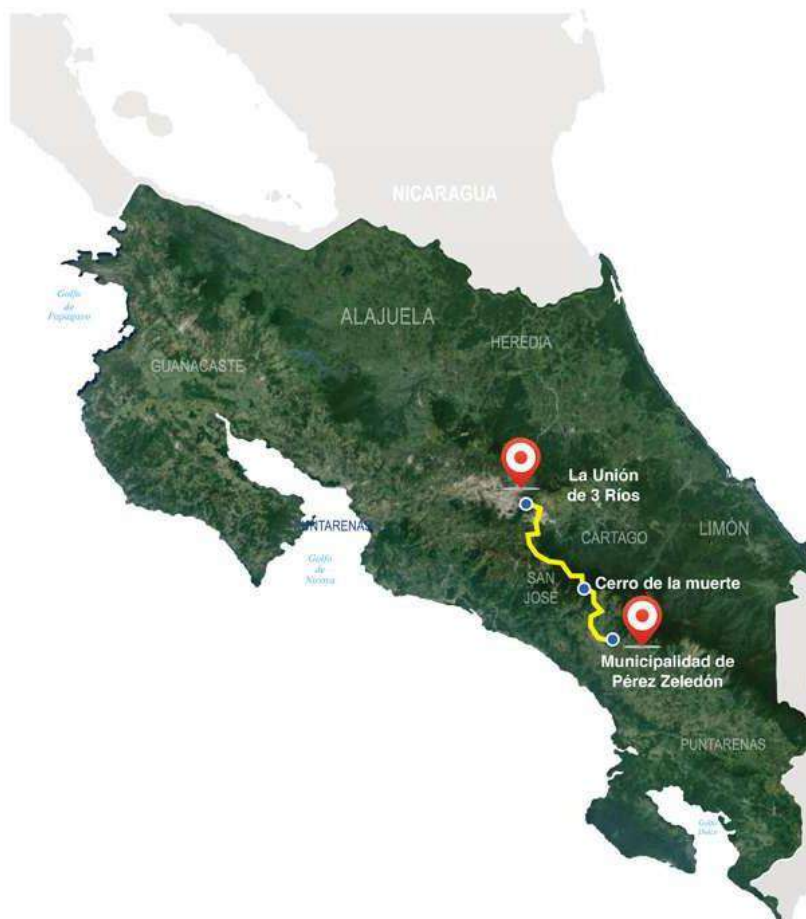


Etapa 9 sábado 24 de diciembre.

Recorrido/ Travel	Cot de Oreamuno - San Juan de Chicué.	
Total Kilómetros	12.37	
Modalidad/Mode	Crono escalada	
Reunión/Meeting	Plaza Deportes Cot de Oreamuno, Cartago.	
Firma de planillas	Podium FECOCI.	
Hora inicio firma/Start sign-on.	15 minutos antes de la salida.	Altitud min. 1840 msnm.
Hora cierre firma/End sign-on.		Altitud max. 2738 msnm.
Hora de salida/Departure time	09:00	
Lugar de llegada/Place of arrival	San Juan de Chicué.	

Referencia Reference point	Km Recorridos Km Traveled	Km Restantes Km to finish	Altitud Altitude	Descripción Description	Velocidad media/Average speed		
					25 km/h	30 km/h	35 km/h
Costado norte Plaza Deportes COT	0.00	12.37	1840	Km 0	09:00:00	09:00:00	09:00:00
Cementerio Cot	0.44	11.93	1862		09:01:03	09:00:53	09:00:45
Salida ruta Volcán Irazú	0.78	11.59	1890	Derecha/Right	09:01:52	09:01:34	09:01:20
Paso	1.02	11.35	1908		09:02:27	09:02:02	09:01:45
Paso	2.01	10.36	1964		09:04:49	09:04:01	09:03:27
Paso	3.04	9.33	2010		09:07:18	09:06:05	09:05:13
Entrada Tierra Blanca	4.41	7.96	2095	Derecha/Right	09:10:35	09:08:49	09:07:34
Paso	5.04	7.33	2152		09:22:41	09:20:40	09:19:13
Paso	6.00	6.37	2247		09:24:59	09:22:35	09:20:52
Entrada Sanatorio Durán	6.93	5.44	2328		09:27:13	09:24:27	09:22:28
Paso	7.07	5.30	2339		09:27:33	09:24:43	09:22:42
Mirador Potero Cerrado	7.93	4.44	2400		09:29:37	09:26:27	09:24:11
Paso	8.05	4.32	2412		09:29:54	09:26:41	09:24:23
Puente Angosto	8.28	4.09	2427	Precaución/Caution	09:30:27	09:27:09	09:24:47
Paso	9.06	3.31	2478		09:32:20	09:28:42	09:26:07
Paso	10.04	2.33	2562		09:34:41	09:30:40	09:27:48
Paso	11.06	1.31	2635		09:37:08	09:32:42	09:29:33
Paso	12.08	0.29	2724		09:39:35	09:34:45	09:31:18
San Juan de Chicué	12.37	0.00	2738	Meta/Finish	09:40:16	09:35:19	09:31:47
San Juan de Chicué Oreamuno	12.37	0.00	2738	P.Montaña/Mountain 2ºCat.	09:10:35	09:35:19	09:31:47

Recorrido



Etapa 10 domingo 25 de diciembre.

Recorrido/ Travel	Parque de La Aurora Heredia-Parque de La Aurora Heredia.	
Total Kilómetros	99.00	
Modalidad/Mode	Circuito	
Reunión/Meeting	Parque de la Aurora	
Firma de planillas	Podium FECOCI.	
Hora inicio firma/Start sign-on.	9:00	Altitud min. 1019 msnm.
Hora cierre firma/End sign-on.	9:45	Altitud max. 1146 msnm.
Hora de salida/Departure time	10:00	
Lugar de llegada/Place of arrival	Parque de la Aurora	

Referencia Reference point	Km Recorridos Km Traveled	Km Restantes Km to finish	Altitud Altitude	Descripción Description	Velocidad media/Average speed		
					35 km/h	40 km/h	45 km/h
Parque de la Aurora	0.00	99.00	1068	Km 0	10:00:00	10:00:00	10:00:00
Reductores	0.62	98.38	1032		10:01:04	10:00:56	10:00:50
Bomba UNO	0.92	98.08	1026	Izquierda/Left	10:01:35	10:01:23	10:01:14
Auto Pits	1.00	98.00	1026	Izquierda/Left	10:01:43	10:01:30	10:01:20
CENADA	1.61	97.39	1027		10:02:46	10:02:25	10:02:09
Cobi Condor	2.06	96.94	1021		10:03:32	10:03:05	10:02:45
Quebrada La Guaria	2.74	96.26	1024		10:04:42	10:04:07	10:03:39
Musmanni Barreal	3.40	95.60	1019	Izquierda/Left	10:05:50	10:09:48	10:09:14
Condominio Industrial	3.95	95.05	1046	Izquierda/Left	10:06:46	10:10:37	10:09:58
Mini Súper El Valle	4.32	94.68	1073		10:07:24	10:11:11	10:10:27
Zona desechos/Green Zone			1073		10:04:42	10:04:42	10:04:42
Intersección	4.76	94.24	1095		10:12:51	10:11:50	10:11:03
Más x Menos	5.61	93.39	1126		10:14:19	10:13:07	10:12:11
AmPm	5.79	93.21	1133	Izquierda/Left	10:14:37	10:13:23	10:12:25
Reductores	6.34	92.66	1137		10:15:34	10:14:12	10:13:09
Apartamentos Jona	6.55	92.45	1146	Izquierda/Left	10:15:56	10:14:31	10:13:26
Rotonda Mall Oxígeno	6.77	92.23	1143	Directo/ Direct	10:16:18	10:14:51	10:13:43
Costado Mall Oxígeno	7.16	91.84	1137		10:16:58	10:15:26	10:14:15
Reductores Santa Cecilia	8.06	90.94	1127		10:18:31	10:16:47	10:15:27
Universidad Fidelitas	8.49	90.51	1096		10:19:15	10:17:26	10:16:01
Intersección Acuario del Pez	9.04	89.96	1073	Izquierda/Left	10:20:12	10:18:15	10:16:45
Rotonda La Aurora	9.42	89.58	1070	Derecha/Right	10:20:51	10:18:50	10:17:15

Referencia Reference point	Km Recorridos Km Traveled	Km Restantes Km to finish	Altitud Altitude	Descripción Description	Velocidad media/Average speed		
					35 km/h	40 km/h	45 km/h
Parque de la Aurora 1ª Vuelta	9.90	89.10	1063		10:21:40	10:19:33	10:17:54
Parque de la Aurora 2ª Vuelta	19.80	79.20	1063		10:38:38	10:34:24	10:31:06
Parque de la Aurora 4ª Vuelta	39.60	59.40	1063		11:12:35	11:04:06	10:57:30
Costado Mall Oxígeno	46.76	52.24	1137	M.Volante/Sprint	11:24:51	11:14:50	11:07:03
Parque de la Aurora 5ª Vuelta	49.50	49.50	1063		11:29:33	11:18:57	11:10:42
Parque de la Aurora 6ª Vuelta	59.40	39.60	1063		11:46:32	11:33:48	11:23:54
Costado Mall Oxígeno	66.56	32.44	1137		11:58:48	11:44:32	11:33:27
Parque de la Aurora 7ª Vuelta	69.30	29.70	1063		12:03:30	11:48:39	11:37:06
Costado Mall Oxígeno	86.36	12.64	1137		12:32:45	12:14:14	11:59:51
Parque de la Aurora 9ª Vuelta	89.10	9.90	1063		12:37:26	12:18:21	12:03:30
Parque de la Aurora 10ª Vuelta	99.00	0.00	1063	Meta/Finish	12:54:25	12:33:12	12:16:42

Recorrido



3KM A META





telecable

