

1º ETAPA

VILLA MERCEDES - VILLA MERCEDES

SEGUI EL CLIMA DE
ESTA ETAPA



REM

FECHA: MIÉRCOLES 1 FEBRERO

CONCENTRACIÓN Y FIRMA: 13:20 a 14:20 - FRENTE AL MUNICIPIO

LLAMADA A CORREDORES: 14:40 - SEGÚN LLAMADO POR EQUIPOS

SALIDA NEUTRALIZADA: 14:50 - AVENIDA MITRE

DISTANCIA DE LA NEUTRALIZACIÓN : 4.7 KM.

SALIDA REAL: PUENTE RIO V - Hora Aprox.: 15:00

KILÓMETROS TOTAL: 148.7

1º ETAPA

VILLA MERCEDES - VILLA MERCEDES



A.S.N.M.	LOCALIZACIÓN	KILOMETROS			HORARIOS PREVISTOS			OBSERVACIONES
		TOTAL	PARCIAL	FALTAN	48	43	44	
531	Salida Puente Río V	0	0	148,7	15:00	15:00	15:00	SALIDA
533	Rotonda Giro Izquierda Tomar 2da. Salida	0,1	0,1	148,6	15:00	15:00	15:00	
530	Giro 180° derecha Ingresar a Autódromo La Pedrera	0,8	0,7	147,9	15:01	15:01	15:01	PRECAUCIÓN
529	Arenas Estadio Autódromo La Pedrera	3,1	2,3	145,6	15:04	15:04	15:04	
522	Salida derecha dirección Rotonda del Indio	4	0,9	144,7	15:05	15:05	15:05	PRECAUCIÓN
525	Rotonda de frente	4,7	0,7	144	15:06	15:06	15:06	
520	Giro derecha Rotonda del Indio	6,3	1,6	142,4	15:09	15:08	15:08	
491	Rotonda Giro Izquierda por Circunvalación	14,5	8,2	134,2	15:20	15:19	15:18	INICIO ZONA DESCARTE
493	Sobre Circunvalación	16,5	2	132,2	15:23	15:22	15:21	CIERRA ZONA DESCARTE
498	Rotonda de frente	20,1	3,6	128,6	15:28	15:27	15:26	
497	Cruza Autop. Serranías Puntanas por puente	24,9	4,8	123,8	15:35	15:33	15:32	META SPRINT
503	Rotonda de frente	27,3	2,4	121,4	15:39	15:37	15:35	
512	Rotonda giro derecha Ter. Salidad Autopista 55	32,3	5	116,4	15:46	15:44	15:42	
132	Peaje	34,5	2,2	114,2	15:49	15:47	15:45	PRECAUCIÓN
623	Autopista 55	41,6	7,1	107,1	15:59	15:56	15:54	M.MONTAÑA 3RA.CAT.
642	Retorno Autopista 55	43,2	1,6	105,5	16:01	15:58	15:56	
532	Peaje	53,9	8,7	96,8	16:14	16:10	16:07	PRECAUCIÓN
512	Rotonda giro derecha 1er salida Circunvalación	54	2,1	94,7	16:17	16:13	16:10	
578	Rotonda de frente	62,9	8,9	85,8	16:29	16:25	16:22	
577	Cruza Autop. Serranías Puntanas por puente	63,2	0,3	85,5	16:30	16:26	16:22	
573	Rotonda de frente dirección Autódromo La Pedrera	63,4	0,2	85,3	16:30	16:26	16:22	
558	Zona Fabril	68,9	5,5	79,8	16:38	16:33	16:29	
547	Rotonda de frente	71,2	2,3	77,5	16:41	16:37	16:32	
542	Rotonda de frente calle Chacabuco	72,4	1,2	76,3	16:43	16:38	16:34	
537	Rotonda de frente calle Betbeder	73,2	0,8	75,5	16:44	16:39	16:35	
531	Puente Río V - 2da. Vuelta	73,5	0,3	75,2	16:45	16:40	16:35	
533	Rotonda Giro Izquierda Tomar 2da. Salida	73,6	0,1	75,1	16:45	16:40	16:36	
530	Giro 180° derecha Ingresar a Autódromo La Pedrera	74,3	0,7	74,4	16:46	16:41	16:36	
529	Arenas Estadio Autódromo La Pedrera	75,6	2,3	72,1	16:49	16:44	16:39	
522	Salida derecha dirección Rotonda del Indio	77,5	0,9	71,2	16:50	16:45	16:41	
525	Rotonda de frente	78,2	0,7	70,5	16:51	16:46	16:42	
520	Giro derecha Rotonda del Indio	79,8	1,6	68,9	16:54	16:48	16:44	
491	Rotonda Giro Izquierda por Circunvalación	88	8,2	60,7	17:05	17:00	16:54	INICIO ZONA DESCARTE
493	Sobre Circunvalación	90	2	58,7	17:08	17:02	16:57	CIERRA ZONA DESCARTE
498	Rotonda de frente	93,6	3,6	55,1	17:13	17:07	17:02	
497	Cruza Autop. Serranías Puntanas por puente	98,4	4,8	50,3	17:20	17:14	17:08	META SPRINT
503	Rotonda de frente	100,8	2,4	47,9	17:24	17:17	17:11	
512	Rotonda giro derecha Ter. Salidad Autopista 55	105,8	5	42,9	17:31	17:24	17:18	
132	Peaje	108	2,2	40,7	17:34	17:27	17:20	PRECAUCIÓN
623	Autopista 55	115,1	7,1	33,6	17:44	17:36	17:30	M.MONTAÑA 3RA.CAT.
642	Retorno Autopista 55	116,7	1,6	32	17:46	17:39	17:32	
532	Peaje	125,4	8,7	23,3	17:59	17:51	17:43	PRECAUCIÓN
512	Rotonda giro derecha 1er salida por Circunvalación	127,5	2,1	21,2	18:02	17:53	17:46	
578	Rotonda de frente	136,4	8,9	12,3	18:14	18:06	17:57	
577	Cruza Autop. Serranías Puntanas por puente	136,7	0,3	12	18:15	18:06	17:58	
573	Rotonda Giro Izq. Direc. Autop. Serranías Puntanas	136,9	0,2	11,8	18:15	18:06	17:58	
574	Por Autopista Serranías Puntanas	137,6	0,7	11,1	18:16	18:07	17:59	
519	Giro Derecha Salida de Autopista por Av. Mitre	145,5	7,9	3,2	18:27	18:18	18:09	
520	Entrada Tunnel Los Arrieros	146,9	1,4	1,8	18:29	18:20	18:11	PRECAUCIÓN
519	Municipalidad de Villa Mercedes	148,7	1,8	0	18:32	18:22	18:13	LLEGADA

NOTAS IMPORTANTES:

Desvío Coches:

1400 mts. antes de la Meta girar 90° derecha por Av. Aviador Origone, luego girar 90° izquierda por Calle Pedernera hasta calle Remedio de Escalada que gira 90° a la izquierda hasta Av. Mitre donde será el Parking.

Últimos 3 Kms.

Buen estado de la vía, Terreno Llano, ancho de Vía 7.50 mts.

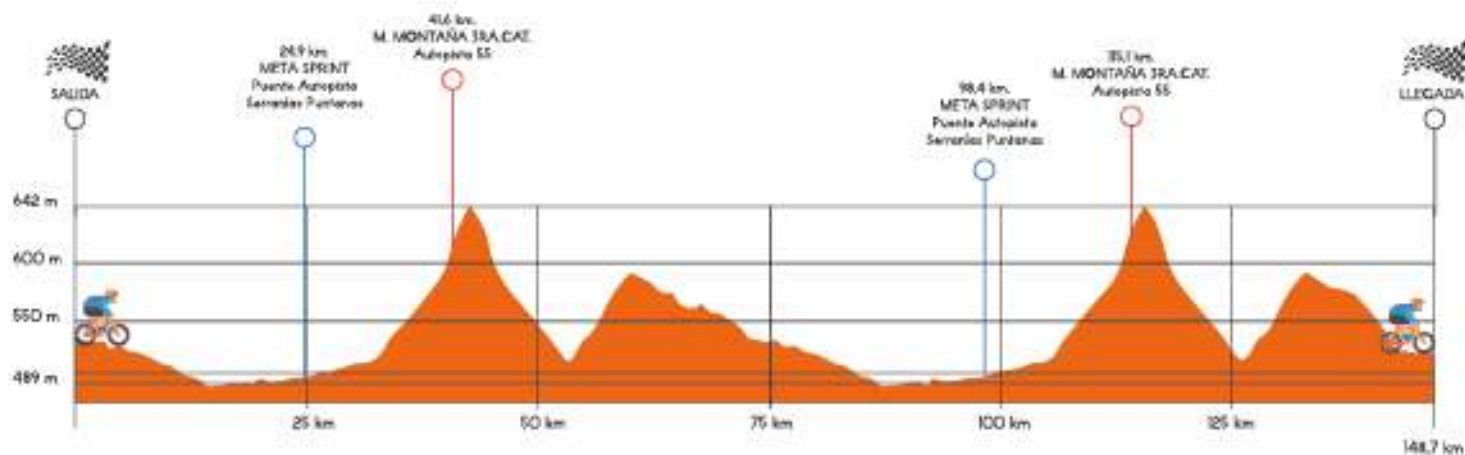


1º ETAPA

VILLA MERCEDES - VILLA MERCEDES



ALTIMETRÍA



ÚLTIMOS 3 KM.



1º ETAPA

VILLA MERCEDES · VILLA MERCEDES



2º ETAPA

LA TOMA - LA TOMA



SEGUI EL CLIMA DE
ESTA ETAPA



REM

FECHA: JUEVES 2 DE FEBRERO

CONCENTRACIÓN Y FIRMA: 12:35 a 13:35 FRENTE AL MUNICIPIO

LLAMADA A CORREDORES: 13:45 SEGÚN LLAMADO POR EQUIPOS

SALIDA NEUTRALIZADA: 13:55 AVENIDA BELGRANO

DISTANCIA DE LA NEUTRALIZACIÓN : 2.6 Km.

SALIDA REAL: AUTOPISTA RUTA 20 Hora Aprox. : 14:00

KILÓMETROS TOTAL: 176,7

2º ETAPA

LA TOMA - LA TOMA



A.S.N.M.	LOCALIZACIÓN	KILOMETROS			HORARIOS PREVISTOS			OBSERVACIONES
		TOTAL	PARCIAL	FALTAN	40	42	44	
882	Salida Autopista Ruta 20 La Toma	0	0	176,7	14:00	14:00	14:00	SALIDA
930	Rotonda Giro derecha dirección Autopista 55	5,77	5,77	170,93	14:08	14:08	14:07	
988	Autopista 55	23,8	18,03	152,9	14:35	14:34	14:32	M.MONTAÑA 3RA.CAT.
990	Giro derecha Rp N°17 dirección Juan Llerena	25,7	1,9	151	14:38	14:36	14:35	
798	Juan Llerena	39,7	14	137	14:59	14:56	14:54	META SPRINT
793	Rotonda Giro derecha Rp N°2	39,9	0,2	136,8	14:59	14:57	14:54	INICIO ZONA DESCARTE
795	Bifurcación lado Izq. por Rp N°17 dirección Saladillo	40,5	0,6	136,2	15:00	14:57	14:55	
784	Sobre Ruta Prov. N°17	41,9	1,4	134,8	15:02	14:59	14:57	CIERRA ZONA DESCARTE
905	Cruza Ingreso a Dique Paso de las Carretas	59,5	17,6	117,2	15:29	15:25	15:21	
862	Giro Izquierda Autopista Ruta 20 Saladillo	63,7	4,2	113	15:35	15:31	15:26	PRECAUCIÓN
855	Giro Derecha Salida de Autopista ruta 20	65,1	1,4	111,6	15:37	15:33	15:28	PRECAUCIÓN
859	Saladillo	65,8	0,7	110,9	15:38	15:34	15:29	META SPRINT
869	Giro Izquierda dirección Perilago	66,4	0,6	110,3	15:39	15:34	15:30	INICIO ZONA DESCARTE
890	Sobre Ruta Prov. N°41	68,4	2	108,3	15:42	15:37	15:33	CIERRA ZONA DESCARTE
88	Bifurcación lado izquierdo	73,4	5	103,3	15:50	15:44	15:40	
862	Murallon Dique Saladillo	77,1	3,7	99,6	15:55	15:50	15:45	
908	Bifurcación lado izquierdo	79,1	2	97,6	15:58	15:53	15:47	
871	Rotonda Giro Izquierda dirección Autop. Ruta 20	80,4	1,3	96,3	16:00	15:54	15:49	PRECAUCIÓN
830	Giro Izquierda por Autop. Ruta 20 direc. Saladillo	85,8	5,4	90,9	16:08	16:02	15:57	
822	Rfo V	89,7	3,9	87	16:14	16:08	16:02	M.MONTAÑA 2DA.CAT.
855	Paso por Saladillo	94,7	5	82	16:22	16:15	16:09	
862	Giro derecha Rp N°17 dirección Juan Llerena	96	1,3	80,7	16:24	16:17	16:10	INICIO AVITUALLAMIENTO
909	Sobre Ruta Prov. N°17	98	2	78,7	16:27	16:20	16:13	FIN AVITUALLAMIENTO
905	Giro derecha dirección Dique Paso de las Carretas	100,1	2,1	76,6	16:30	16:23	16:16	
753	Giro derecha Perilago	113,1	13	63,6	16:49	16:41	16:34	
771	Bifurcación lado izquierdo Perilago	125	11,9	51,7	17:07	16:58	16:50	
750	Giro Izquierda Perilago	129,2	4,2	47,5	17:13	17:04	16:56	
753	Bifurcación lado derecho dirección Rp N°17	130	0,8	46,7	17:15	17:05	16:57	
905	Giro Izquierda Rp N°17 dirección Saladillo	143,1	13,1	33,6	17:34	17:24	17:15	
862	Giro derecha por Autop. Ruta 20 dirección La Toma	147,2	4,1	29,5	17:40	17:30	17:20	
907	Peaje	165	17,8	11,7	18:07	17:55	17:45	INICIO ZONA DESCARTE
894	Sobre Autopista Ruta 20	167	2	9,7	18:10	17:58	17:47	CIERRA ZONA DESCARTE
903	Paso por La Toma	173,6	6,6	3,1	18:20	18:08	17:56	
895	Rotonda giro Izquierda Ingreso a La Toma	175	1,4	1,7	18:22	18:10	17:58	
899	Rotonda Giro der. en contramano por Av. Centenario	175,7	0,7	1	18:23	18:11	17:59	PRECAUCIÓN
894	Giro Izquierda Avenida Belgrano	176,3	0,6	0,4	18:24	18:11	18:00	
882	Municipalidad de La Toma	176,7	0,4	0	18:25	18:12	18:00	LLEGADA

NOTAS IMPORTANTES:

Desvío Coches:

400 mts. antes de la Meta girar 90° izquierda por calle José Hernández hasta Municipalidad Parking

Últimos 3 Kms.

Buen estado de la vía, Terreno Llano, ancho de Vía 6.00 mts.

ALTIMETRÍA

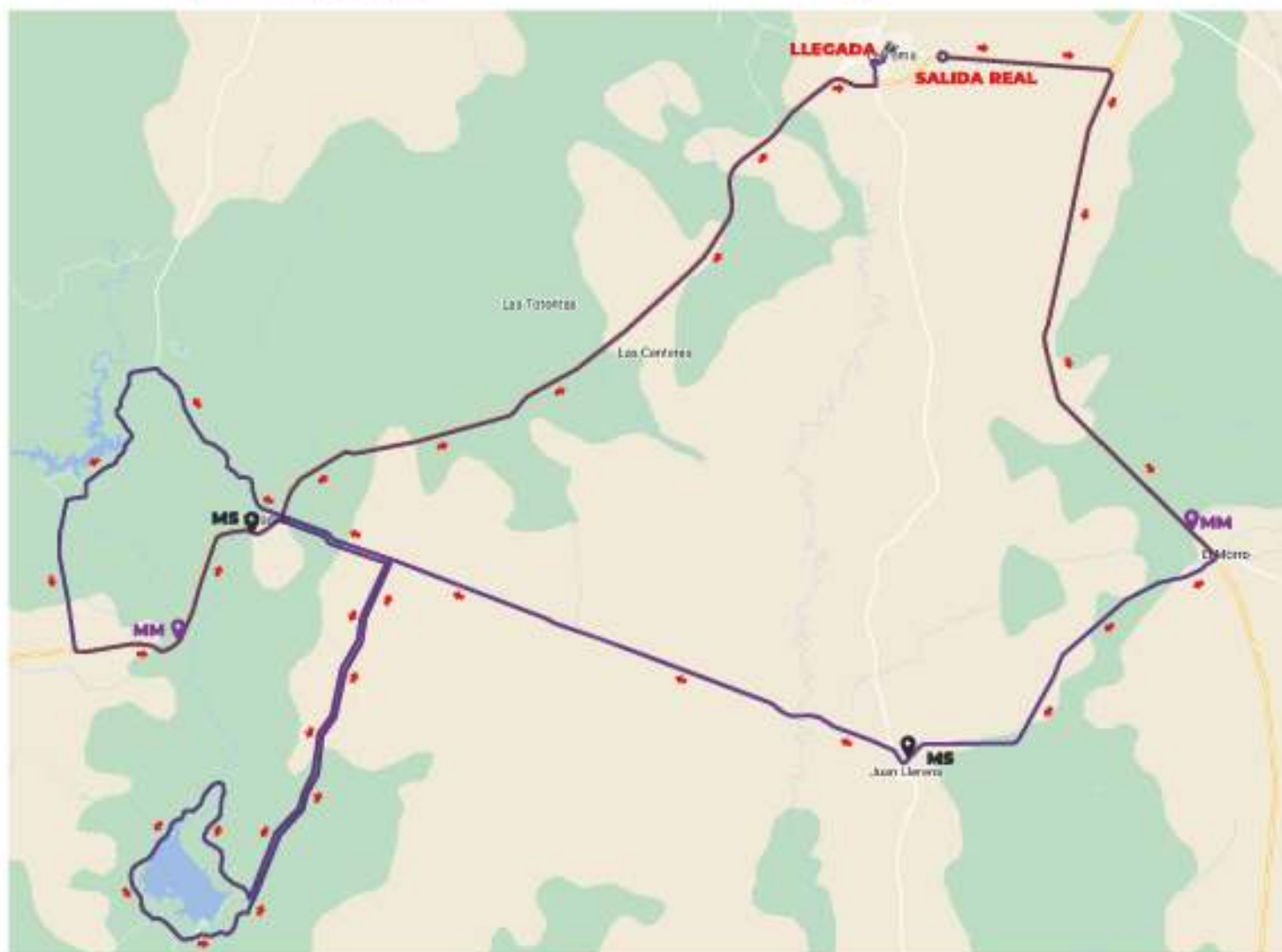
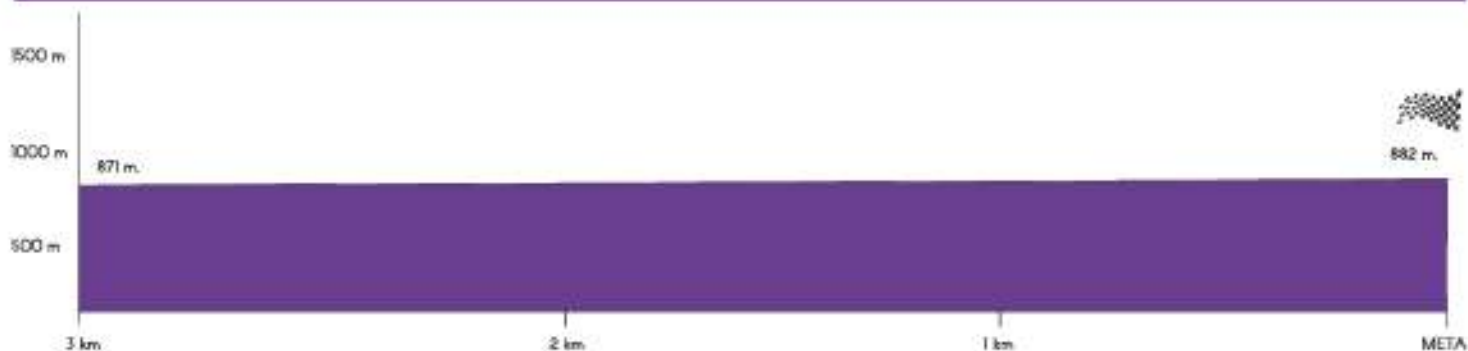


2º ETAPA

LA TOMA - LA TOMA



ÚLTIMOS 3 KM.



3° ETAPA

C.R.I. EL DURAZNO



SEGUI EL CLIMA DE
ESTA ETAPA



REM

FECHA: VIERNES 3 DE FEBRERO

SALIDA PRIMER CORREDOR: 15:00

ORDEN DE SALIDA: ORDEN INVERSO A LA CLASIFICACIÓN GENERAL

INTERVALOS: CADA MINUTO Y LOS PRIMEROS 10 DE LA GENERAL
CADA 2 MINUTOS

LUGAR DE SALIDA : ROTONDA EL DURAZNO

LUGAR DE LLEGADA: ROTONDA EL DURAZNO

KILÓMETROS TOTAL: 12.7

3° ETAPA

C.R.I. EL DURAZNO



A.S.N.M.	LOCALIZACIÓN	KILOMETROS			HORARIOS PREVISTOS			OBSERVACIONES
		TOTAL	PARCIAL	FALTAN	40	42	44	
1067	Rotonda El Durazno	0	0	12,7	00:00:00	00:00:00	00:00:00	SALIDA
1063	Giro 180° sobre la misma calzada Las Barranquitas	6,35	6,35	6,35	00:09:27	00:08:24	00:07:34	PRECAUCIÓN
1067	Rotonda El Durazno	12,7	6,35	0	00:19:03	00:16:56	00:15:14	LLEGADA

NOTAS IMPORTANTES:


Vehículos Seguidores:

Deben ubicarse en la zona prevista de Parking y esperar el llamado de los Comisarios.

Desvío Coches:

200 mts. antes de la Meta continua desvío por derecha, Parking.

ALTIMETRÍA



3° ETAPA

C.R.I. EL DURAZNO



4° ETAPA

JUANA KOSLAY - MIRADOR POTRERO DE LOS FUNES / LA PUNTA



SEGUI EL CLIMA DE
ESTA ETAPA



REM

FECHA: SÁBADO 4 DE FEBRERO

CONCENTRACIÓN Y FIRMA: 13:00 a 14:00 MONUMENTO AL PUEBLO
PUNTANO DE LA INDEPENDENCIA

LLAMADA A CORREDORES: 14:10 SEGÚN LLAMADO POR EQUIPOS

SALIDA REAL: 14:25 MONUMENTO AL PUEBLO PUNTANO DE LA
INDEPENDENCIA

SALIDA REAL : GOLF CLUB - 14:30

KILÓMETROS TOTAL: 148.8

4° ETAPA

SIERRA COBLER - MIRADOR POTRERO DE LOS FUNES / LA PUNTA



A.S.N.M.	LOCALIZACIÓN	KILOMETROS			HORARIOS PREVISTOS			OBSERVACIONES
		TOTAL	PARCIAL	FALTAN	40	42	44	
872	Salida Pasarela Golf Club Cruz de Piedra	0	0	148,8	14:30	14:30	14:30	SALIDA
867	Lomo de burro	0,7	0,7	148,1	14:31	14:31	14:31	PRECAUCIÓN
873	Lomo de burro	1,2	0,5	147,6	14:31	14:31	14:31	PRECAUCIÓN
875	Rotonda giro derecha, luego giro izquierda	1,9	0,7	146,9	14:33	14:32	14:32	
874	Giro izquierda tomar Autopista Los Puquios	2	0,1	146,8	14:33	14:33	14:32	PRECAUCIÓN
903	Peaje Los Puquios	3,5	1,5	145,3	14:35	14:35	14:35	
972	Los Puquios	6,3	2,8	142,5	14:39	14:39	14:39	M.MONTAÑA 3RA.CAT.
1013	Giro derecha por Ruta 9 dirección Trapiche	8,8	2,5	140	14:43	14:43	14:42	
1065	Rotonda ingreso a El Durazno tomar vía Trapiche	15,4	6,6	133,4	14:54	14:53	14:52	META SPRINT
1065	Rotonda giro der. 1er salida direc. La Florida Ruta 39	25,8	10,4	123	15:10	15:08	15:06	INICIO ZONA DESCARTE
1045	Sobre Ruta Prov. N°39	27,8	2	121	15:13	15:11	15:09	CIERRA ZONA DESCARTE
1019	Zona de Murallones La Florida	32,6	4,8	116,2	15:21	15:18	15:16	PRECAUCIÓN
1024	Bifurcación lado izquierdo	35,3	2,7	113,5	15:25	15:22	15:20	
1061	Río Grande	36,2	0,9	112,6	15:27	15:24	15:21	M.MONTAÑA 3RA.CAT.
1036	Rotonda giro a la derecha 1er. Salida	39,4	3,2	109,4	15:32	15:29	15:26	
1090	Comienzo subida	39,7	0,3	109,1	15:32	15:29	15:26	
1114	Altos de La Florida	41,6	1,9	107,2	15:35	15:32	15:29	M.MONTAÑA 3RA.CAT.
1053	Paso por El Trapiche	43,4	1,8	105,4	15:38	15:35	15:32	
1065	Rotonda Salida Trapiche dirección El Durazno	45,6	2,2	103,2	15:42	15:38	15:35	
1060	Las Barranquitas	50	4,4	98,8	15:48	15:45	15:41	
1065	Rotonda ingreso a El Durazno tomar vía El Volcan	56	6	92,8	15:58	15:54	15:50	
968	Semáforo Ex Estac. De Serv. El Volcan Giro derecha	64,5	8,5	84,3	16:11	16:06	16:02	PRECAUCIÓN
971	Giro izquierda Río El Volcan	64,9	0,4	83,9	16:12	16:07	16:02	PRECAUCIÓN
975	Bifurcación lado derecho	65,3	0,4	83,5	16:13	16:07	16:03	
985	Monolito El Volcán Giro izquierda direc. Potrero	66,4	1,1	82,4	16:14	16:09	16:04	
985	Giro derecha por Circuito Internacional, acceso A1	71,1	4,7	77,7	16:22	16:16	16:11	
965	Potrero de los Funes (INDIGO)	72,3	1,2	76,5	16:24	16:18	16:13	META SPRINT/INICIO ZD
974	Sobre Circuito Internacional	74,3	2	74,5	16:27	16:21	16:16	CIERRA ZONA DESCARTE
938	Bifurcación lado der. sale de Circuito Internacional	75,9	1,6	72,9	16:29	16:23	16:18	
865	Rotonda Cruz de Piedra giro derecha 1er. Salida	79,5	3,6	69,3	16:35	16:29	16:23	
781	EDIRO sobre Av. Del Fundador	87,7	8,2	61,1	16:48	16:41	16:35	
778	Giro derecha dirección Avenida de Circunvalación	87,9	0,2	60,9	16:48	16:41	16:35	
774	Avenida de Circunvalación RN N°147	88,2	0,3	60,6	16:49	16:42	16:36	
777	Giro derecha Salida dirección Autop. 25 de Mayo	89,7	1,5	59,1	16:51	16:44	16:38	
773	Giro der. Autop. 25 de Mayo direc. Va. de la Quebrada	90,2	0,5	58,6	16:52	16:45	16:38	PRECAUCIÓN
941	Rotonda de Frente Suyuque Nuevo	107,4	17,2	41,4	17:19	17:11	17:03	
857	Villa de la Quebrada	120,7	13,3	28,1	17:40	17:31	17:22	META SPRINT
856	Rotonda de Frente Villa de la Quebrada	120,8	0,1	28	17:40	17:31	17:22	
835	Retorno 180° Autopista 25 de Mayo	122,5	1,7	26,3	17:43	17:33	17:25	PRECAUCIÓN
857	Rotonda de Frente Villa de la Quebrada	124,2	1,7	24,6	17:46	17:36	17:27	INICIO ZONA DESCARTE
856	Sobre Autopista 25 de Mayo	126,2	2	22,6	17:49	17:39	17:30	CIERRA ZONA DESCARTE
941	Rotonda de Frente Suyuque Nuevo	137,7	11,5	11,1	18:07	17:56	17:46	
915	Rotonda giro izquierda direc. Mirador Potrero La Punta	144,1	6,4	4,7	18:17	18:06	17:55	PRECAUCIÓN/COMIENZA SUBIDA
1232	Mirador Potrero La Punta	148,8	4,7	0	18:24	18:13	18:02	LLEGADA/M.MONTAÑA 3RA. CAT.

NOTAS IMPORTANTES:

Desvío Coches:

Sin posibilidad de desvío se pararán los auxilios 40 mtrs. antes de la Meta lado izquierdo.

Últimos 3 Kms.


Buen estado de la vía, Terreno en subida, ancho de Vía 7.50 mts.

4° ETAPA


JUANA KOSLAY - MIRADOR POTRERO DE LOS FUNES / LA PUNTA



ALTIMETRÍA



ÚLTIMOS 3 KM.



5° ETAPA

SAN LUIS - SAN LUIS / CIRCUITO

SEGUI EL CLIMA DE
ESTA ETAPA



REM

FECHA: DOMINGO 5 DE FEBRERO

CONCENTRACIÓN Y FIRMA: 13:15 a 14:15 EDIRO TERMINAL DE OMNIBUS

LLAMADA A CORREDORES: 14:20 SEGÚN LLAMADO POR EQUIPOS

SALIDA NEUTRALIZADA: SIN NEUTRALIZAR

SALIDA REAL : EDIRO - Hora Aprox.: 14:30

KILÓMETROS TOTAL: 121.6

5° ETAPA

SAN LUIS - SAN LUIS / CIRCUITO



A.S.N.M.	LOCALIZACIÓN	KILOMETROS			HORARIOS PREVISTOS			OBSERVACIONES
		TOTAL	PARCIAL	FALTAN	49	42	44	
781	EDIRO sobre Av. Del Fundador	0	0	121,6	14:30	14:30	14:30	SALIDA
778	Giro derecha dirección Avenida de Circunvalación	0,2	0,2	121,4	14:30	14:30	14:30	
774	Avenida de Circunvalación RN N°147	0,5	0,3	121,1	14:30	14:30	14:30	
777	Salida por Derecha dirección Autop. 25 de Mayo	2	1,5	119,6	14:32	14:32	14:32	
773	Giro Izq. Autop. 25 de Mayo por debajo Pte Favalaro	2,5	0,5	119,1	14:33	14:33	14:33	PRECAUCIÓN
771	Giro Izq. Autop. 25 de Mayo direc. Av. Circunvalación	2,6	0,1	119	14:33	14:33	14:33	PRECAUCIÓN
774	Puente Derivador	4,7	2,1	116,9	14:36	14:36	14:36	
772	Rotonda Giro 180° 4ta. Salida Vuelve por Av. Circunv.	5	0,3	116,6	14:37	14:36	14:36	
773	Giro derecha dirección EDIRO	5,4	0,4	116,2	14:37	14:37	14:37	
781	EDIRO sobre Av. Del Fundador direc. Juana Koslay	5,8	0,4	115,8	14:38	14:37	14:37	
866	Rotonda Giro derecha Cruz de Piedra	13,7	7,9	107,9	14:49	14:48	14:47	
867	Lomo de Burro	14,8	1,1	106,8	14:51	14:50	14:49	PRECAUCIÓN
873	Lomo de Burro	15,3	0,5	106,3	14:51	14:50	14:49	PRECAUCIÓN
875	Rotonda Giro Izquierda direc. Dique Cruz de Piedra	15,9	0,6	105,7	14:52	14:51	14:50	
893	Giro Izquierda Ingreso Dique Cruz de Piedra	16,6	0,7	105	14:53	14:52	14:51	
913	Mirador Dique Cruz de Piedra	17,5	0,9	104,1	14:55	14:53	14:52	
911	Peaje Perilago	18,9	1,4	102,7	14:57	14:55	14:54	PRECAUCIÓN
928	Giro Izquierda dirección Cuesta del Gato	19,3	0,4	102,3	14:57	14:56	14:55	
939	Cuesta del Gato	19,5	0,2	102,1	14:57	14:56	14:55	
891	Peaje Cruz de Piedra	21	1,5	100,6	15:00	14:58	14:57	PRECAUCIÓN
866	Rotonda de frente Cruz de Piedra	22,1	1,1	99,5	15:01	15:00	14:58	
781	EDIRO sobre Av. Del Fundador	30,4	8,3	91,2	15:13	15:11	15:09	1RA. VUELTA
778	Giro derecha dirección Avenida de Circunvalación	30,6	0,2	91	15:13	15:11	15:09	
774	Avenida de Circunvalación RN N°147	30,9	0,3	90,7	15:14	15:12	15:10	
777	Giro Derecha Salida dirección Autop. 25 de Mayo	32,4	1,5	89,2	15:16	15:14	15:12	
773	Giro Izquierda Autop. 25 de Mayo direc. Pte Favalaro	32,9	0,5	88,7	15:17	15:14	15:12	PRECAUCIÓN
771	Giro Izq. Autop. 25 de Mayo direc. Av. Circunvalación	33	0,1	88,6	15:17	15:15	15:13	PRECAUCIÓN
774	Puente Derivador	35,1	2,1	86,5	15:20	15:17	15:15	
772	Rotonda Giro 180° 4ta. Salida Vuelve por Av. Circunv.	35,4	0,3	86,2	15:20	15:18	15:16	
773	Giro derecha dirección EDIRO	35,8	0,4	85,8	15:21	15:18	15:16	
781	EDIRO sobre Av. Del Fundador direc. Juana Koslay	36,2	0,4	85,4	15:21	15:19	15:17	
866	Rotonda Giro derecha Cruz de Piedra	44,1	7,9	77,5	15:33	15:30	15:27	
867	Lomo de Burro	45,2	1,1	76,4	15:34	15:31	15:28	PRECAUCIÓN
873	Lomo de Burro	45,7	0,5	75,9	15:35	15:32	15:29	PRECAUCIÓN
875	Rotonda Giro Izquierda direc. Dique Cruz de Piedra	46,3	0,6	75,3	15:36	15:33	15:30	
893	Giro Izquierda Ingreso Dique Cruz de Piedra	47	0,7	74,6	15:37	15:34	15:31	PRECAUCIÓN
913	Mirador Dique Cruz de Piedra	47,9	0,9	73,7	15:38	15:35	15:32	
911	Peaje Perilago	49,3	1,4	72,3	15:40	15:37	15:34	PRECAUCIÓN
928	Giro Izquierda dirección Cuesta del Gato	49,7	0,4	71,9	15:41	15:37	15:34	
939	Cuesta del Gato	49,9	0,2	71,7	15:41	15:38	15:35	M.MONTAÑA 3RA.CAT.
891	Peaje Cruz de Piedra	51,4	1,5	70,2	15:43	15:40	15:37	PRECAUCIÓN
871	Rotonda de frente Cruz de Piedra	52,5	1,1	69,1	15:45	15:41	15:38	INICIO ZONA DESCARTE
867	Sobre Av. Aguada de Pusyredón	54,5	2	67,1	15:47	15:44	15:41	CIERRA ZONA DESCARTE
781	EDIRO sobre Av. Del Fundador	60,8	6,3	60,8	15:56	15:52	15:49	META SPRINT/2DA. VUELTA
778	Giro derecha dirección Avenida de Circunvalación	61	0,2	60,6	15:57	15:53	15:49	
774	Avenida de Circunvalación RN N°147	61,3	0,3	60,3	15:57	15:53	15:49	
777	Giro Derecha Salida dirección Autop. 25 de Mayo	62,8	1,5	58,8	15:59	15:55	15:51	
773	Giro Izquierda Autop. 25 de Mayo direc. Pte Favalaro	63,3	0,5	58,3	16:00	15:56	15:52	PRECAUCIÓN
771	Giro Izq. Autop. 25 de Mayo direc. Av. Circunvalación	63,4	0,1	58,2	16:00	15:56	15:52	PRECAUCIÓN
774	Puente Derivador	65,5	2,1	56,1	16:03	15:59	15:55	
772	Rotonda Giro 180° 4ta. Salida Vuelve por Av. Circunv.	65,8	0,3	55,8	16:04	15:59	15:55	
773	Giro derecha dirección EDIRO	66,2	0,4	55,4	16:04	16:00	15:56	
781	EDIRO sobre Av. Del Fundador direc. Juana Koslay	66,6	0,4	55	16:05	16:00	15:56	
866	Rotonda Giro derecha Cruz de Piedra	74,5	7,9	47,1	16:16	16:11	16:07	
867	Lomo de Burro	75,6	1,1	46	16:18	16:13	16:08	PRECAUCIÓN
873	Lomo de Burro	76,1	0,5	45,5	16:18	16:13	16:09	PRECAUCIÓN
875	Rotonda Giro Izquierda direc. Dique Cruz de Piedra	76,7	0,6	44,9	16:19	16:14	16:10	
893	Giro Izquierda Ingreso Dique Cruz de Piedra	77,4	0,7	44,2	16:20	16:15	16:10	PRECAUCIÓN
913	Mirador Dique Cruz de Piedra	78,3	0,9	43,3	16:21	16:16	16:12	
911	Peaje Perilago	79,7	1,4	41,9	16:23	16:18	16:13	PRECAUCIÓN
928	Giro Izquierda dirección Cuesta del Gato	80,1	0,4	41,5	16:24	16:19	16:14	
939	Cuesta del Gato	80,3	0,2	41,3	16:24	16:19	16:14	
891	Peaje Cruz de Piedra	81,8	1,5	39,8	16:26	16:21	16:16	PRECAUCIÓN
871	Rotonda de frente Cruz de Piedra	82,9	1,1	38,7	16:28	16:23	16:18	
781	EDIRO sobre Av. Del Fundador	91,2	8,3	30,4	16:40	16:34	16:28	META SPRINT/3RA. VUELTA
778	Giro derecha dirección Avenida de Circunvalación	91,4	0,2	30,2	16:40	16:34	16:29	
774	Avenida de Circunvalación RN N°147	91,7	0,3	29,9	16:41	16:35	16:29	

5° ETAPA

SAN LUIS - SAN LUIS / CIRCUITO



A.S.N.M.	LOCALIZACIÓN	KILOMETROS			HORARIOS PREVISTOS			OBSERVACIONES
		TOTAL	PARCIAL	FALTAN	48	48	44	
777	Giro Derecha Salida dirección Autop. 25 de Mayo	93,2	1,5	28,4	16:43	16:37	16:31	
773	Giro Izquierda Autop. 25 de Mayo direc. Pte Favaloro	93,7	0,5	27,9	16:43	16:37	16:32	PRECAUCIÓN
771	Giro Izq. Autop. 25 de Mayo direc. Av. Circunvalación	93,8	0,1	27,8	16:44	16:37	16:32	PRECAUCIÓN
774	Puente Derivador	95,9	2,1	25,7	16:47	16:40	16:35	
772	Rotonda Giro 180° 4ta. Salida Vuelve por Av. Circunv.	96,2	0,3	25,4	16:47	16:41	16:35	
773	Giro derecha dirección EDIRO	96,6	0,4	25	16:48	16:41	16:36	
781	EDIRO sobre Av. Del Fundador direc. Juana Koslay	97	0,4	24,6	16:48	16:42	16:36	
866	Rotonda Giro derecha Cruz de Piedra	104,9	7,9	16,7	16:59	16:53	16:46	
867	Lomo de Burro	106	1,1	15,6	17:01	16:54	16:48	PRECAUCIÓN
873	Lomo de Burro	106,5	0,5	15,1	17:02	16:55	16:48	PRECAUCIÓN
875	Rotonda Giro izquierda direc. Dique Cruz de Piedra	107,1	0,6	14,5	17:03	16:56	16:49	
893	Giro izquierda Ingreso Dique Cruz de Piedra	107,8	0,7	13,8	17:04	16:57	16:50	PRECAUCIÓN
913	Mirador Dique Cruz de Piedra	108,7	0,9	12,9	17:05	16:58	16:51	M.MONTAÑA 3RA.CAT.
911	Peaje Perlaigo	110,1	1,4	11,5	17:07	17:00	16:53	PRECAUCIÓN
928	Giro izquierda dirección Cuesta del Gato	110,5	0,4	11,1	17:07	17:00	16:54	
939	Cuesta del Gato	110,7	0,2	10,9	17:08	17:00	16:54	
891	Peaje Cruz de Piedra	112,2	1,5	9,4	17:10	17:03	16:56	PRECAUCIÓN
871	Rotonda de frente Cruz de Piedra	113,3	1,1	8,3	17:11	17:04	16:57	
781	EDIRO sobre Av. Del Fundador	121,6	8,3	0	17:23	17:15	17:08	LLEGADA

NOTAS IMPORTANTES:

Desvío Coches:

Faltando 400 mtrs, desvío coches a la izquierda Contra mano sobre Avenida del Fundador.

Últimos 3 Kms.

Buen estado de la vía, Terreno Llano, ancho de vía 8.50 mts.

ALTIMETRÍA



ÚLTIMOS 3 KM.

