

**COPACI**

PAN AMERICAN  
CYCLING  
CONFEDERATION



# PANAMERICANO DE RUTA Y PISTA

## MASTERS

# MASTERS

**18 AL 27  
OCTUBRE**



## contenido

SALUDO .....	3
ELEGIBILIDAD .....	5
LICENCIAS Y SEGURO PARA ATLETAS.....	6
CATEGORIAS, INSCRIPCIÓN.....	7
COSTO DE INSCRIPCIÓN .....	8
REUNIÓN DE DIRECTORES DEPORTIVOS.....	9
RADIO COMUNICACIÓN EN CARAVANA, VEHICULO SEGUIDORES EN CARAVANA.....	10
CLASIFICACIÓN, ARTICULOS A TENER EN CUENTA EN COMPETENCIA CONTRA EL RELOJ .....	11
PREMIACIÓN, ACREDITACIONES, MONEDA NACIONAL .....	14
ENLACES DE RECORRIDOS.....	16
CONTACTOS IMPORTANTES .....	17
SERVICIOS MEDICOS, HOSPITALES CERCANOS .....	18
TRANSPORTE.....	19
HOSPEDAJE Y ALIMENTACIÓN .....	20
CENTROS COMERCIALES.....	21
PRUBAS DE PISTA .....	23
PRUEBAS COMBOCADAS .....	24
CRONOGRAMA ACTIVIDADES DE PISTA.....	25
CRONOGRAMA ACTIVIDADES DE RUTA.....	29
RECORRIDO CONTRARELOJ .....	31
RECORRIDO CRITERIÚM .....	32
RECORRIDO RUTA .....	33
DESTINOS TURISTICOS DE EL SALVADOR .....	34-38

## Saludo de Bienvenida



**Oscar René Hidalgo PRESIDENTE  
FEDERACIÓN SALVADOREÑA DE  
CICLISMO**

La Federación Salvadoreña de Ciclismo, es la sede para realizar el Campeonato Panamericano Máster 2024 que se llevará a cabo del 18 al 27 de octubre con pruebas de pista a realizarse en el velódromo nacional Evelyn García y las pruebas de Ruta (Contrarreloj, Critérium y ruta) en las diferentes rutas que se utilizaron para los pasados juegos centroamericanos y del caribe celebrados en nuestro país en 2023. Tenemos el honor de invitar a los países del todo el continente y sus delegaciones de deportistas, delegados y dirigentes

a participar en este gran evento. Realmente estaremos muy contentos de contar con su presencia en tan importante Campeonato Panamericano Máster 2024.

Como Federación Nacional estamos trabajando por el desarrollo del

ciclismo de las diversas modalidades y categorías, así mismo nos enorgullece ser la sede de este evento Campeonato Panamericano Máster 2024 para que conozcan nuestro país pequeño territorialmente, pero con una gente muy agradable, el país cuenta con muchos encantos turísticos y es por ello que los invitamos a darse un tiempo entre competencias para disfrutar de las playas, volcanes y los innumerables atractivos turísticos.

Gracias nuevamente por ser parte de lo que será un espectacular evento. Esperamos poder darles la bienvenida y les deseamos a todos los participantes la mejor de las suertes. Estaremos encantados de que nos visiten corredores de todo el continente y esperamos hacer de su estadía una experiencia inolvidable y muy placentera.

Velódromo Nacional, Col Nicaragua, Final Calle Los Viveros, San Salvador, El Salvador, C.A.

Tel.: (503) 2280-4053, Fax: (503) 2280-0784.





La confederación Panamericana de Ciclismo (COPACI), fue fundada el 24 de Septiembre de 1922 en la ciudad de Montevideo, República Oriental del Uruguay. Es un organismo autónomo constituido por las Federaciones y/o Asociaciones Nacionales de los países del continente americano, adscriptas de la Unión Ciclista Internacional, y reconocidas como únicas autoridades de esta disciplina por sus respectivos Comités Olímpicos Nacionales.

Su Comité Ejecutivo radica en la ciudad en que habita el presidente de la Confederación, de allí que ahora tenga como sede a La Habana, Cuba.

COPACI es el órgano rector de la actividad ciclista en América e interactúa con 39 Federaciones Nacionales; con la Organización Deportiva Panamericana (ODEPA); la Organización Deportiva Centroamericana y del Caribe (ODECABE); la Asociación de Confederaciones Panamericanas; los Comités Olímpicos Nacionales, la Unión Ciclista Internacional y otras instituciones deportivas subregionales.

Es, además, el órgano representativo común del deporte del ciclismo en el continente americano, que reconoce al movimiento olímpico promovido por el Comité Olímpico Internacional (COI), y los preceptos estatutarios y reglamentarios de la Unión Ciclista Internacional (UCI), y de la Organización Deportiva Panamericana (ODEPA).

## ELIGIBILIDAD

Todas las federaciones nacionales afiliadas a la confederación Panamericana de Ciclismo (COPACI) son elegibles para participar. Ya sea como Selección, atleta independiente y tomar en cuenta las siguientes consideraciones:

- ✓ Todos los corredores deben de contar con LICENCIA UCI 2024, y solamente estos, podrán tomar parte en las pruebas del campeonato panamericano Máster RUTA Y PISTA.
- ✓ No hay número máximo de corredores participantes para ninguna Federación.
- ✓ Puedes participar a título individual, siempre como parte de su Federación Nacional, representando los colores de esa nación afiliada a los organismos internacionales.
- ✓ Es requisito contar con un respaldo de seguro médico comprobable para el evento.

## LICENCIAS Y SEGURO PARA ATLETAS

De acuerdo con el Reglamento UCI, artículo 1.1.006. 1.1.006 Las federaciones expedirán licencias de acuerdo con los criterios que determinen. Serán responsables de supervisar el cumplimiento de estos criterios. Antes de la expedición de la licencia, el titular de la licencia y la federación nacional deben garantizar, entre otras cosas, que el titular de la licencia está adecuadamente asegurado contra accidentes y responsabilidad civil en todos los países en los que practique ciclismo de competición, deporte o entrenamiento durante todo el año para el que se expida la licencia.

Le agradecemos que haya tomado todas las medidas necesarias para garantizar que se cumplan estos requisitos y que los participantes inscritos por su federación estén adecuadamente cubiertos (contra accidentes, incluidos, entre otros, la repatriación, los gastos médicos, etc.).

*Federación Salvadoreña de Ciclismo*

## CATEGORÍAS:

MÁSTER A1 HOMBRES Y MUJERES 30-34 años (1994 a 1990)

MÁSTER A2 HOMBRES Y MUJERES 35-39 años (1989 a 1985)

MÁSTER B1 HOMBRES Y MUJERES 40-44 años (1984 a 1980)

MÁSTER B2 HOMBRES Y MUJERES 45-49 años (1979 a 1975)

MÁSTER C1 HOMBRES Y MUJERES 50-54 años (1974 a 1970)

MÁSTER C2 HOMBRES Y MUJERES 55-59 años (1969 a 1965)

MÁSTER D1 HOMBRES Y MUJERES 60-64 años (1964 a 1960)

MÁSTER D2 HOMBRES Y MUJERES 65-69 años (1959 a 1955)

MÁSTER E 70+ HOMBRES Y MUJERES.

**18 CATEGORIAS EN TOTAL**

## INSCRIPCIONES:

Todas las categorías deberán realizar las inscripciones en el formulario que provee la organización: <https://forms.gle/L5sjZ13R9HCaP2Na8> y a través de sus Federación Nacional respectivas, enviando un correo electrónico a: [fsdeciclismo@gmail.com](mailto:fsdeciclismo@gmail.com)

## COSTO DE INSCRIPCIÓN:

Campeonato Panamericano Máster 2024	
Todas las Categorías	Monto
	\$ 75.00

La fecha límite para realizar las inscripciones ordinarias es el día 22 de septiembre de 2024.

Las inscripciones extemporáneas serán recibidas hasta el día 5 de octubre de 2024. **Con un costo de \$150.00**

- ✓ Todo corredor debe de presentar al confirmar su participación la licencia UCI 2024 expedida por su Federación Nacional Correspondiente.
- ✓ No se realizarán devoluciones en efectivo a participantes luego de haber realizado el proceso de inscripción al evento.
- ✓ Se solicita que los corredores que asistan al evento como parte de un equipo de 2 o más personas, designen a un único representante (delegado) para realizar las inscripciones en la plataforma.



- ✓ Los delegados serán los responsables de presentar la documentación de inscripciones de sus corredores en el congresillo técnico al momento de confirmar su asistencia al evento y solicitar sus dorsales, chip y credenciales en la mesa de entrega que estará instalada en la pista los días de entrenos oficiales.
- ✓ Si un atleta asiste solo al evento, deberá realizar todo el proceso de acreditaciones por el mismo.

## REUNIÓN DE DIRECTORES DEPORTIVOS.

- El Congresillo Técnico para pruebas de pista se realizará el jueves 17 octubre a las 3:00 p.m.
- El congresillo Técnico para pruebas de Rutas se realizará el martes 22 de octubre a las 3:00 p.m.

Ambos congresillos se realizarán en las instalaciones del velódromo Nacional. Todos los directores deportivos u atletas deberán asistir al congresillo. En caso de no asistir se entiende que comprende las reglas y la da por entendidas.

#### ❖ RADIO COMUNICACIÓN EN CARAVANA.

Las informaciones sobre el desarrollo de la carrera serán emitidas vía Radio Tour. La metodología de uso será dada a conocer en la reunión de directores deportivos

#### ❖ VEHÍCULOS SEGUIDORES EN CARAVANA.

Los vehículos seguidores serán permitidos y autorizados por el Colegio de Comisarios, y asignados en orden producto del sorteo en Congresillo Técnico.

Reglas para orden de caravana:

- Orden de acuerdo producto del sorteo en Congresillo Técnico
- El conductor que desee adelantar a los coches de los comisarios deberá situarse a la altura de los mismo indicando sus intenciones y no pasara si no tiene la autorización de los comisarios. Deberá entonces realizar su acción lo más pronto posible con el fin de volver rápidamente a su plaza en la fila de coches.
- Mantenerse dispuesto a colaborar con la carrera y el resguardo de los competidores.
- El organizador deberá proveer al menos 3 vehículos de asistencia neutra suficientemente equipados (coches y motos) u un coche escoba.
- Solo se admitirá un vehículo por equipo en la fila de coches.
- Durante la carrera, estos coches de equipos se situarán detrás del coche del presidente del colegio de comisarios o del comisario delegado por él.

- Los ocupantes de los vehículos deberán acatar en todo momento las instrucciones de los comisarios, quienes por su parte procurarán facilitar las maniobras de los vehículos.
- En caso de escapada, un vehículo seguidor no podrá intercalarse entre los corredores escapados y el grupo perseguidor a no ser que tenga la autorización de los comisarios cuando este juzgue que la distancia es suficiente.

#### ❖ CLASIFICACIÓN

Se obtendrá mediante el tiempo invertido por cada corredor en el día de la prueba y se clasificará del menor tiempo al mayor tiempo.

#### Artículos a tener en cuenta en competencia Contra el Reloj.

Comunicación en carrera (**pinganillo**)

##### ★ 2.2.024

**1.** La utilización de radio u otros medios de comunicación a distancia para o con los corredores, así como la posesión de cualquier equipamiento válido para este fin durante una prueba estarán prohibidos, excepto en los casos siguientes:

**A.** hombres élite: En pruebas UCI WorldTour, clase UCI ProSeries y clase 1.

**B.** féminas élite: En pruebas UCI Fémimas WorldTour, UCI ProSeries y clase

1.

## **C. En pruebas contra el reloj.**

En los casos indicados, un sistema de comunicación y de información de seguridad (comúnmente llamado pinganillo) estará autorizado, pudiendo ser utilizado en las condiciones siguientes:

- la potencia del emisor-receptor utilizado no excederá de 5 vatios.
- el radio de acción del sistema quedará cerrado en el espacio ocupado por la carrera.
- su uso será reservado a intercambios entre corredores y director deportivo y entre corredores de un mismo equipo.

La utilización del sistema quedará supeditada a las autorizaciones legales en la materia, a un uso racional y razonable en cumplimiento de la ética y el libre arbitrio del corredor.

**2.** El corredor que comete una infracción al presente artículo será sancionado con exclusión en la salida, expulsión de carrera o descalificación según el caso, y una multa de 100 a 10.000 francos suizos.

- ★ 2.4.010 Cada corredor deberá presentarse para el control de su bicicleta, como máximo 15 minutos antes de su hora de salida, bajo pena de denegación de la salida. En el momento de la salida, se efectuará un nuevo control. (Texto modificado el 1.01.04; 1.07.11)
- ★ 2.4.017 Si un corredor es alcanzado, no estará autorizado a circular en cabeza, ni tampoco a aprovecharse de la estela del corredor que le ha alcanzado.



- ★ 2.4.018 El corredor que alcanza a otro deberá guardar una separación lateral de, al menos, dos metros. Después de un kilómetro, el corredor alcanzado deberá rodar al menos a 25 metros del otro.
- ★ 2.4.020 La ayuda entre corredores estará prohibida.
- ★ 2.4.023 El vehículo seguidor deberá situarse al menos a 25 metros detrás del corredor, no puede adelantarle nunca, ni tampoco situarse a su altura. En caso de avería, la asistencia sólo será autorizada en situación de parada y de forma que el vehículo seguidor no estorbe a nadie.
- ★ 2.4.024 El vehículo seguidor de un corredor que va a ser alcanzado deberá colocarse detrás del coche del otro corredor a partir del momento en que la distancia entre ambos corredores sea inferior a 100 metros.
- ★ 2.4.025 El vehículo que sigue a un corredor que alcanza a otro no podrá intercalarse entre los corredores a menos que entre estos exista una separación de al menos 50 metros. Si esta distancia se redujera, el vehículo se situará detrás del segundo corredor.

*Federación Salvadoreña de Ciclismo*

## PREMIACIÓN:

Se premiará los tres primeros lugares de cada categoría con MEDALLA y el primer lugar de cada categoría con JERSEY de campeón Panamericano Máster 2024.

## ACREDITACIONES:

A cada delegación se le entregara la siguiente acreditación:

- ✓ **Atletas:** se entregarán en congresillo técnico al validar su asistencia al evento.
- ✓ **Miembros de Team Staff:** (técnicos, mecánicos, etc.): se entregarán en mesa de entrega de números y acreditaciones. Luego de congresillo técnico.
- ✓ **Prensa:** Se solicita que el personal de prensa se ponga en contacto al correo: [c.escamilla@fsc.org.sv](mailto:c.escamilla@fsc.org.sv) para solicitar formulario de inscripción y cancelar \$100.00 por acreditación, si su grupo es de más de 3 integrantes favor designar un jefe de prensa y llenar el formulario que se proporcionara.

**MONEDA NACIONAL:** El uso de la moneda legal en El Salvador es el dólar estadounidense.

## AEROPUERTO:

Aeropuerto Internacional de El Salvador, San Óscar Arnulfo Romero y Galdámez



- ✓ Tiempo de recorrido: aproximadamente 1.20 horas en automóvil, con tráfico.
- ✓ Locación Maps: <https://maps.app.goo.gl/vA35agEEfGS3AbN57>
- ✓ Distancia a San Salvador, centro histórico: 48 km
- ✓ Tiempo de recorrido en automóvil: 40 min con poco tráfico.

## ENLACES DE RECORRIDOS

- ✓ Maps: Aeropuerto Internacional – San Salvador

<https://maps.app.goo.gl/7saEQkjGSWCyxoY8>

Distancia: 41kms en Automóvil

- ✓ Maps: Aeropuerto Internacional- Santa Tecla

<https://maps.app.goo.gl/BjYk9r4ywydzW5dJ9>

Distancia: 48kms en Automóvil

- ✓ Maps: Aeropuerto Internacional -velódromo

<https://maps.app.goo.gl/4S77S7ZbAGmhFRCh7>

Distancia: 37,9kms en automóvil.

- ✓ Maps: Parque Bicentenario (Prueba de Ruta)

<https://maps.app.goo.gl/jpHhAiDYfr5hQuvW7>

- ✓ Maps: Parque acuático Ichanmichen (Contrarreloj)

<https://maps.app.goo.gl/u2k75p1SUdYNtwLF8>

- ✓ Maps: Rotonda la libertad de expresión (Critérium)

<https://maps.app.goo.gl/N6sXSV41EfrjwgLA7>



## CONTACTOS IMPORTANTES:

Presidente COPACI:

Sr. José Manuel Peláez

Presidente confederación Máster COPACI:

Ing. Rafael Tejada +1 (809) 383-2030

Director de Carrera:

Rene Magaña +503 7210 6339

[r.magaña@fsc.org.sv](mailto:r.magaña@fsc.org.sv)

Gerente Técnico:

Jhoseline Sánchez +503 7505 0925

[fsdeciclismo@gmail.com](mailto:fsdeciclismo@gmail.com)

Federación Salvadoreña de Ciclismo:

Claudia Escamilla +503 7509 4306

[c.escamilla@fsc.org.sv](mailto:c.escamilla@fsc.org.sv)

Juzgamiento de competencia:

Presidente de Colegio de Comisario:

Presidente de Colegio de Comisarios El Salvador:

Moisés Estrada +503 7084 9925

[Moyestrada3@hotmail.com](mailto:Moyestrada3@hotmail.com)

## SERVICIOS MÉDICOS

- ✓ Servicio de atención de emergencias en pista, entrenos y competencia a cargo del Sistema Nacional de Emergencias Médicas, SEM 132.
- ✓ Costo de atención en clínica privada u otra a cargo del piloto o su Federación (Seguro licencias UCI).
- ✓ La Federación Salvadoreña de Ciclismo y cualquier miembro de la organización no se responsabiliza por cualquier costo de atención médica dentro y fuera de competencias.

## HOSPITALES CERCANOS

- ✓ Hospital Nacional San Rafael.  
Final 4ª calle oriente, 15 avenida sur, santa Tecla.  
+503 2594- 4000  
<https://maps.app.goo.gl/voiqCt6XAVGDQGpJ8>

- ✓ Hospital pro-familia.  
25 av. Norte. 583  
+503 2132-8000  
<https://maps.app.goo.gl/Lj84xRpPvTAKB9ay6>

✓ Hospital de Especialidades

Avenida Dr Max Bloch.

+503 2133-9800

<https://maps.app.goo.gl/oCMTcstZKViEWVCb8>

## TRANSPORTE

La organización no ofrecerá transporte a las delegaciones. Se presentan a continuación algunas sugerencias de transporte privado con buen servicio:

- Transporte turístico grupo PEÑA [gp@grupopena.com](mailto:gp@grupopena.com) Tel +503 71300517
- TransLine El Salvador [transLineSV@gmail.com](mailto:transLineSV@gmail.com) Tel +503 7989 3119
- Turissal Mr. Cesar Saldaña +503 7278 6679
- Vaquerano Rent a car. Mr. Ulises Vaquerano +503 7137 0497  
[www.vaqueranoRentacar.com](http://www.vaqueranoRentacar.com)
- Renta de autos Mr. Vladimir Orellana [+503 6017 5661](tel:+50360175661)

Cualquier aplicación digital de transporte está habilitada en nuestro país y se gestiona con mucha facilidad. ¿Necesitas más ayuda? Contacta a nuestra federación y con gusto los apoyamos.

## HOSPEDAJE Y ALIMENTACIÓN

La Organización no brindará hospedaje ni alimentación a los corredores de ninguna Federación.

Se presentan algunas opciones de paquetes:

- **HOTEL BARCELÓ**

Bulevar Del Hipodromo, San Salvador

Contacto + 503 22684545

<https://maps.app.goo.gl/RSaGL6jTxSR7SGZr7>



- **HOTEL ANDORIA**



Calle los cicimiles 2946 colonia miramonte,  
01101 San Salvador, El Salvador. Reservaciones:

+503 2260-8527

<https://maps.app.goo.gl/jHDZZLrxoULLnNj8>



- **SUITES & APARTMENT SAN BENITO  
– ZONA ROSA**

Los apartamentos de 1 y 2 dormitorios cuentan con sala de estar.

El desayuno y el estacionamiento están incluidos.



<https://maps.app.goo.gl/ojUGDFZ4qATgtoJ7A>

## CENTROS COMERCIALES

**Metrocentro San Salvador:** Ubicado en la capital de la ciudad de san salvador

**Ubicación:** Blvr. De Los Heroes, San Salvador

**Maps:** <https://maps.app.goo.gl/McDiJGVx57q2VvKMSA>



## **La Gran vía: Ubicada en Ciudad Merliot.**

**Ubicación:** Carretera Panamericana y Calle Chiltiupan Antiguo Cuscatlán, La Libertad Centroamérica, Cd Merliot

### **Maps:**

<https://maps.app.goo.gl/WrticUFybSvX3YdMA>



## PUEBAS DE PISTA:

Todas las pruebas de pista se realizarán en el velódromo nacional Evelyn García, el velódromo cuenta con una dimensión de 333.33 mts. Es una recién remodelada y Avala pista que fue utilizada para los pasados Juegos Centroamericanos y del Caribe San Salvador 2023. Pista de concreto al aire libre.

Ubicado en Colonia Nicaragua final calle los viveros, San Salvador El Salvador.

Maps: <https://maps.app.goo.gl/rwkzFDbSjT4fMsdC8>



Velódromo Nacional, Col Nicaragua, Final Calle Los Viveros, San Salvador, El Salvador, C.A.

Tel.: (503) 2280-4053, Fax: (503) 2280-0784.

## Pruebas convocadas:

- ✓ Persecución Individual
- ✓ Persecución por Equipos
- ✓ Velocidad
- ✓ Velocidad por equipo
- ✓ Keirin
- ✓ 500/ 1 Kilómetro
- ✓ Scratch
- ✓ Eliminación
- ✓ Carrera por puntos

Importante: Cronogramas de actividades preliminares, quedan sujetos a cambios. Se dará a conocer dichas modificaciones en congresillos técnicos.

*Federación Salvadoreña de Ciclismo*



## CRONOGRAMA DE ACTIVIDADES DE PISTA:

Fecha	hora	Evento	Deescripción
18/10/2024	11:00	Mujeres persecución por equipo	Calificación
		Hombres persecución por equipo	Calificación
		Mujeres velocidad por equipo	Calificación
		Hombres velocidad por equipo	Calificación
	02:00	Mujeres velocidad por equipo	Ronda 1
		Hombres velocidad por equipo	Ronda 1
		Mujeres persecución por equipo	Ronda 1
		Hombres persecución por equipo	Ronda 1
	05:00	Activación (pista abierta)	
	07:00	Mujeres velocidad por equipo	Final 3 versus 4 y 1 versus 2
		Hombre velocidad por equipo	Final 3 versus 4 y 1 versus 2
		Premiación	Velocidad por equipo Mujeres y Hombres
		Mujeres Scrach	Final
		Hombres Scrach	Final
		Premiación	Scrach Mujeres y Hombres

Fecha	hora	Evento	De descripción
19/10/2024	11:00	Mujeres Velocidad	Calificación
		Hombres Keirin	Ronda 1
		Mujeres Velocidad	1/8 Final
		Hombres Keirin	Repechage
	03:30	Activación (Pista abierta)	
	05:30	Mujeres velocidad	1/4 Final 1 Vuelta
		Hombres persecución por equipo	final
		Mujeres velocidad	1/4 final 2 Vuelta
		Hombres keirin	Semi final
		Mujeres velocidad	1/4 final 3 Vuelta
		Premiación	Persecución por equipo Hombres
		Hombres keirin	7-12 final
		Hombres keirin	1-6 Final
		Mujeres persecución por equipo	final
		Mujeres Eliminación	final
		Premiación	

Fecha	hora	Evento	Deecripción
20/10/2024	11:00	Hombres Velocidad	Clasificación
		Hombres individual Persecución	Clasificación
		Hombres Velocidad	1/8 Final
		Hombres Por puntos	Final
	03:30	Activación (Pista Abierta)	
	05:30	Mujeres Velocidad	Semi final 1 Vuelta
		Hombres Persecución individual	Final
		Mujeres Velocidad	Semi final 2 Vuelta
		Hombres Velocidad	1/4 final 1 Vuelta
		Mujeres Velocidad	Semi final 3 Vuelta
		Premiación	Por puntos y persecución individual
		Mujeres Velocidad	Final 1 Vuelta
		Hombre velocidad	1/4 final 2 Vuelta
		Mujeres Velocidad	Final 3 Vuelta
		Hombre velocidad	1/4 Final 3 Vuelta
		Premiación	Velocidad Mujeres

Fecha	hora	Evento	Deescripción
21/10/2024	11:00	Mujeres 500 mts contra Reloj	Clasificación
		Hombres Velocidad	Semi final 1 Vuelta
		Mujeres Persecución individual	Clasificación
		Hombres Velocidad	semi final 2 Vuelta
	03:30	Activación (pista Abierta)	
	05:30	Hombres Velocidad	Semi final 3 Vuelta
		Mujeres 500 mts contra Reloj	Final
		Hombres Velocidad	Final 1 Vuelta
		Mujeres por Puntos	Final
		Hombres Velocidad	Final 2 Vuelta
		Mujeres Persecución individual	Final
		Hombres Velocidad	Final 3 Vuelta
		Premiación	
Fecha	hora	Evento	Deescripción
22/10/2024	09:00	Hombres 1 Kilómetro contra Reloj	Clasificación
		Mujeres Keirin	Ronda 1
		Hombres eliminación	Final
		Mujeres Keirin	Repechage
		Mujeres Keirin	Semifinal
		Premiación	
		Mujeres Keirin	7-12 final
		Mujeres Keirin	1-6 Final
		Hombres 1 Kilómetro contra Reloj	Final
		Premiación	

## CRONOGRAMA ACTIVIDADES DE RUTA.

FECHA: <b>23/10/2024</b>	PRUEBA: <b>CRI</b>	HORA: <b>7:00 a.m.</b>
CATEGORÍAS.	RECORRIDO.	DISTANCIA TOTAL.
Masculino Femenino A1,A2,B1,B2	Ichanmichen ( <b>SALIDA</b> ) –Mueblería Ramírez ( <b>RETORNO</b> ) – 200mts antes de desvío Zacatecoluca ( <b>META</b> )	21.1Kms
Masculino y Femenino C1,C2,D1,D2,E	Ichanmichen ( <b>SALIDA</b> ) – Retorno zorro feliz ( <b>RETORNO</b> ) – 200mts antes de desvío Zacatecoluca ( <b>META</b> )	14.7kms
<b>24/10/2024 DESCANSO</b>		
FECHA: <b>25/10/2024</b>	PRUEBA: <b>CRITÉRIUM</b>	HORA:
CATEGORÍAS.	RECORRIDO.	DISTANCIA TOTAL.
<b>A1 – A2 – B1</b>	Plaza expresión ( <b>SALIDA</b> ) -Rotonda paseo colón – Plaza Luis Poma- Plaza Libertad de expresión ( <b>META</b> )	1 hora más 1 vuelta.
<b>B2 – C1</b>	Plaza expresión ( <b>SALIDA</b> ) -Rotonda paseo colón – Plaza Luis Poma- Plaza Libertad de expresión ( <b>META</b> )	40 min más 1 vuelta
<b>C2 – D1 – D2 – E</b>	Plaza expresión ( <b>SALIDA</b> ) -Rotonda paseo colón – Plaza Luis Poma- Plaza Libertad de expresión ( <b>META</b> )	30 min más 1 vuelta



FECHA: <b>27/10/2024</b>	PRUEBA: RUTA	HORA: <b>7:00 a.m.</b>
CATEGORÍAS.	RECORRIDO.	DISTANCIA TOTAL.
Grupo 1 Masculino: A1,A2,B1,B2	<p>Parque Bicentenario (<b>Salida</b>) – Av. Jerusalén – Redondel Naciones Unidas – Calle El Pedregal – Redondel D'Aubuisson – Av. El Espino – Redondel El Especifico (<b>Retorno</b>) – Av. El Espino – Redondel D'Aubuisson – Calle El Pedregal – Redondel Naciones Unidas – Av. Jerusalén – Paso Desnivel Masferrer – Av. Masferrer – Redondel Luceiro (<b>Retorno</b>) – Av. Masferrer – Paso Desnivel Masferrer – Av. Jerusalén – Parque Bicentenario (<b>META</b>)</p>	90kms (9 vueltas)
Grupo 2 masculino: C1,C2,D1		70kms (7 vueltas)
Grupo 3: D2,E+		40 kms (4 vueltas)
Grupo 1 Femenino: A1,A2		50kms (5 vueltas)
Grupo 2 Femenino: B1,B2,C1,C2,D1,D2,E+		30kms (3 vueltas)

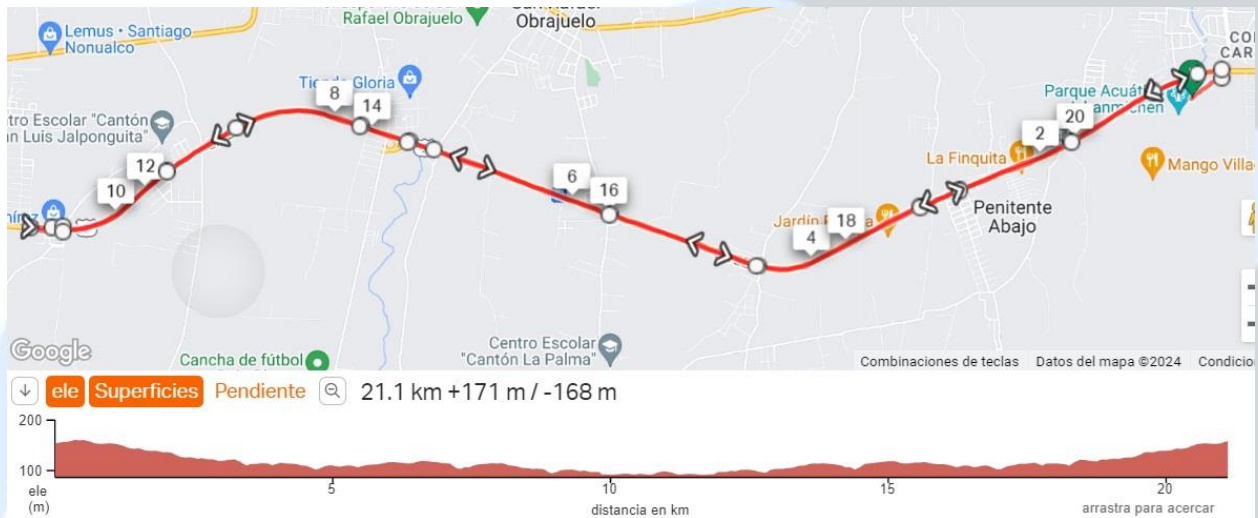
## CONTRARELOJ:

### Recorrido: Ichanmichen (Salida)

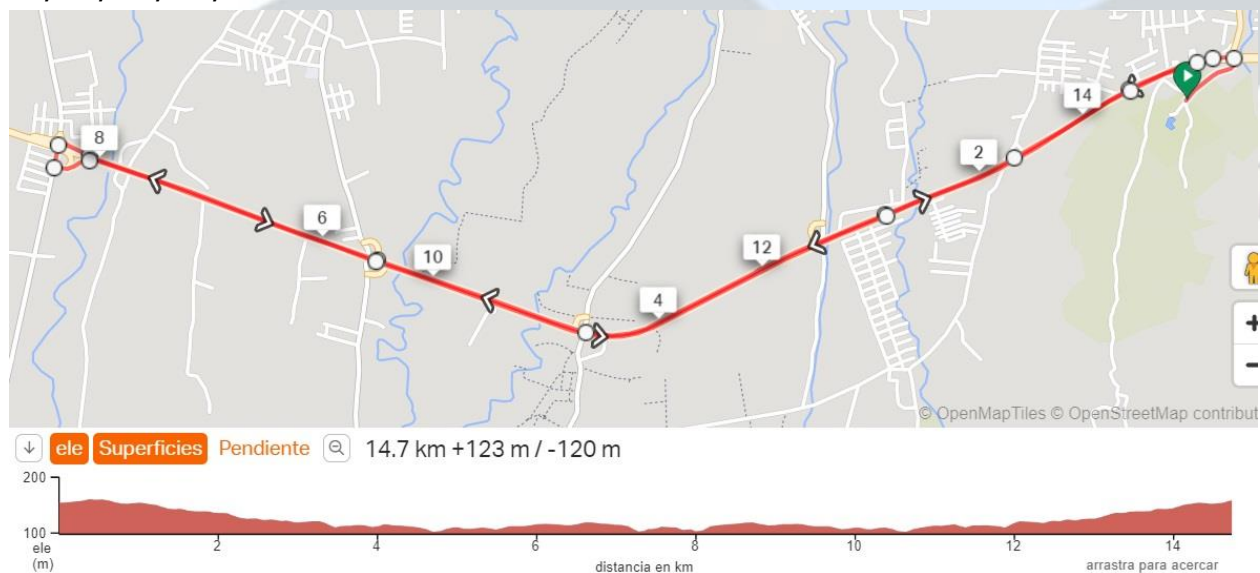
Maps: <https://maps.app.goo.gl/u2k75p1SUdYNtwLF8>

### MASCULINO, FEMENINO

A1,A2,B1,B2. 21.1kms



C1,C2,D1,D2,E 14.7kms



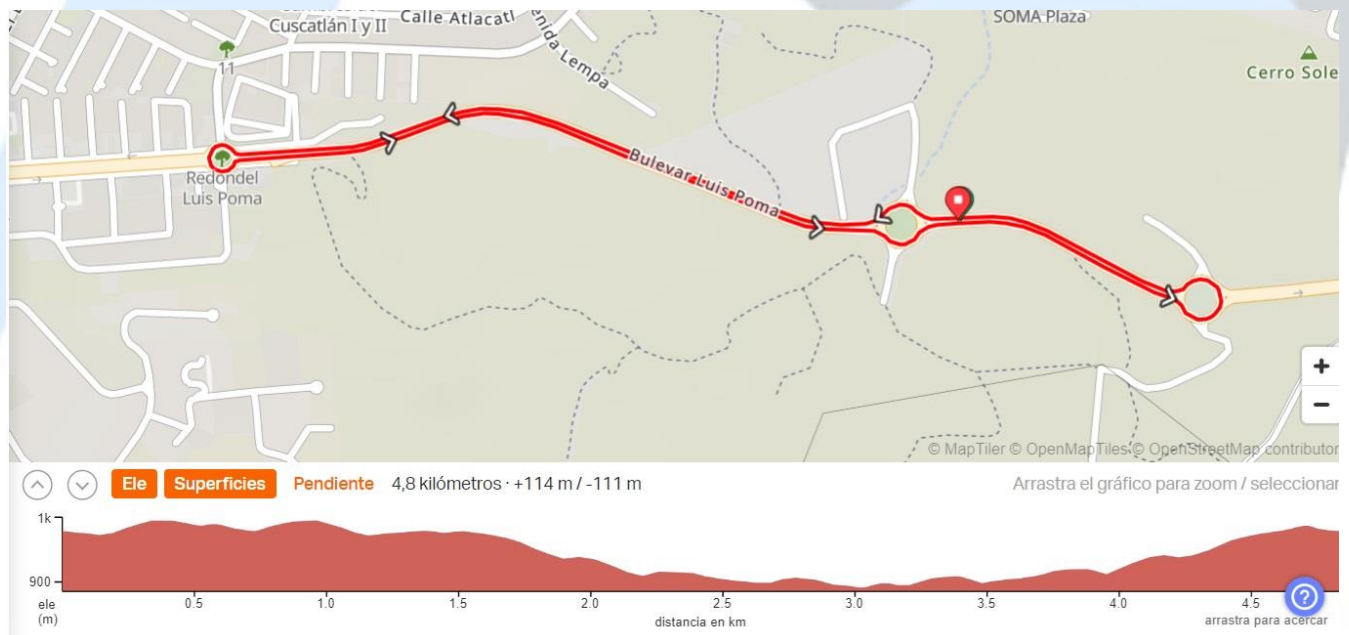
Velódromo Nacional, Col Nicaragua, Final Calle Los Viveros, San Salvador, El Salvador, C.A.

Tel.: (503) 2280-4053, Fax: (503) 2280-0784.

## CRITÉRIUM

Tiempo: UNA HORA MÁS UNA VUELTA.

Maps: <https://maps.app.goo.gl/wyabu2PXAAbCL5zt9>



Velódromo Nacional, Col Nicaragua, Final Calle Los Viveros, San Salvador, El Salvador, C.A.

Tel.: (503) 2280-4053, Fax: (503) 2280-0784.

**ruta:**

Maps: <https://maps.app.goo.gl/jpHhAiDYfr5hQuvW7>

10 kilómetros por vuelta.

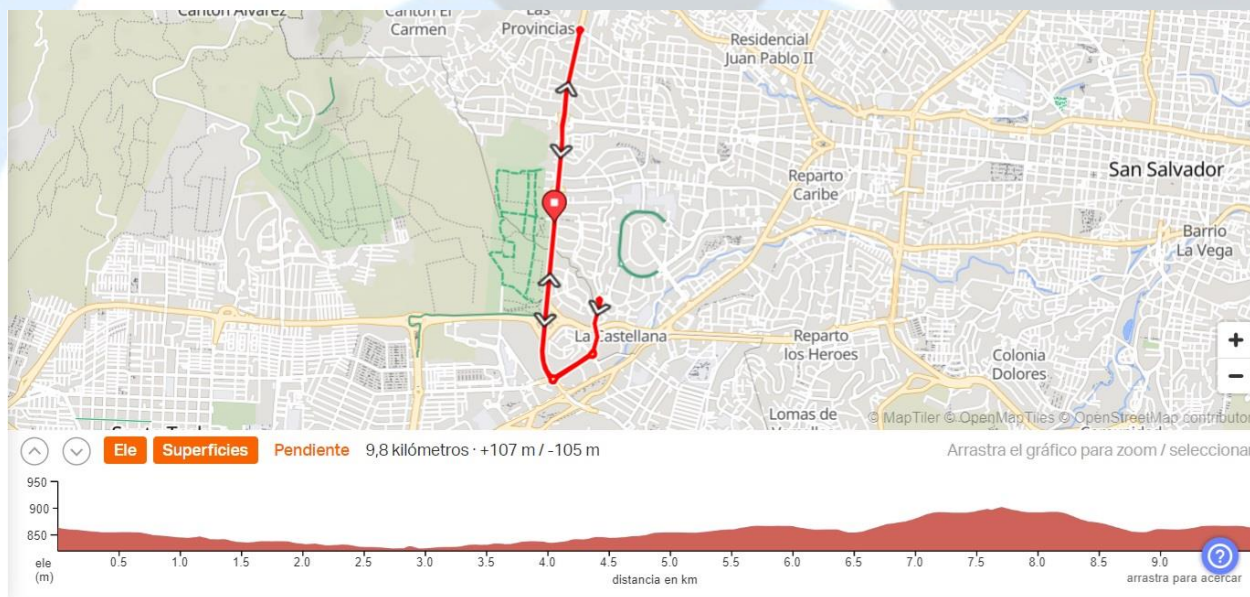
Grupo 1 Masculino: A1,A2,B1,B2 90kms ( 9 vueltas)

Grupo 2 Masculino: C1,C2,D1 70kms (7 vueltas)

Grupo 3 Masculino: D2,E+ 40kms ( 4 vueltas)

Grupo 1 Femenino: A1,A2 50kms ( 5 vueltas)

Grupo 2 Femenino: B1,B2,C1,C2,D1,D2,E+ 30kms (3 vueltas)



Velódromo Nacional, Col Nicaragua, Final Calle Los Viveros, San Salvador, El Salvador, C.A.

Tel.: (503) 2280-4053, Fax: (503) 2280-0784.



El Salvador es un país con una extensión territorial de 21.041 km<sup>2</sup>. Limita al Norte y al Este con Honduras, al Oeste con Guatemala y al Sur con el Océano Pacífico. Al Este, tiene frontera marítima con Nicaragua, en el Golfo de Fonseca, donde posee 9 islas.

El país es una pequeña nación de América Central. Es conocida por sus playas en el océano Pacífico, los sitios de surf y el paisaje montañoso.

El Salvador se ha ganado el apodo de "El Pulgarcito de América" por ser el país más pequeño del continente. Pero no te dejes engañar por su tamaño casi insignificante, porque la lista de cosas que hacer en El Salvador puede ser muy extensa.

*Federación Salvadoreña de Ciclismo*



## El Tunco

Tamanique: La Libertad

La playa El Tunco (una palabra muy salvadoreña para referirse a los cerdos), es el destino más emblemático del surf en El Salvador. Su nombre se debe a una inmensa roca, semi sumergida en su playa que, en alguna época remota, sugería la forma de este simpático animal.



<https://maps.app.goo.gl/f9f5D8kLQjeefPdY7>

## Sunset Park

La Libertad.



La diversión llegó a Surf City gracias al primer parque permanente de diversiones frente a la costa en la región centroamericana. Ubicado en el

Puerto de La Libertad, conocido como la puerta de entrada a Surf City, este lugar es perfecto para comenzar o terminar un día de playa.

<https://maps.app.goo.gl/u6NWFf2EFDblLeNPR8>

## La Puerta del Diablo

### Panchimalco.

Es una formación rocosa y sitio turístico localizado en el distrito de Panchimalco, departamento de San Salvador, El Salvador.

Su principal atractivo es la grieta formada por dos peñascos enclavados sobre el cerro El Chulo, en cuyas cimas puede observarse un amplio panorama del territorio circundante.



<https://maps.app.goo.gl/Q8faJD18kH4w5sL66>



### Lago de Coatepeque

Es un lago de origen volcánico, un supervolcán, que fue formado por cuatro erupciones cataclísmicas;1 se encuentra situado a 18 km al sur de la

ciudad de Santa Ana, entre el municipio de Santa Centro y el distrito de El Congo.

<https://maps.app.goo.gl/TP4WsYCKvfeZgFep8>

**El**

**Boquerón**

**San Salvador.**

es un verdadero oasis natural en medio de la urbe más grande de El Salvador, ubicado en la cima del volcán de San Salvador. Para los amantes del senderismo, es perfecto realizar una



expedición, de lo contrario, también puedes disfrutar de la gastronomía y la tranquilidad que te ofrece la zona, experiencias no sólo durante el día, sino también por las noches.

<https://maps.app.goo.gl/Ux3k6QJjb6fbWAJu6>



**Centro Histórico de San Salvador.**

Disfruta de un recorrido a pie por los edificios y monumentos más importantes del núcleo central de El Salvador: la capital, el centro de San Salvador.

<https://maps.app.goo.gl/iwQvpCtieNNiDojK9>

Velódromo Nacional, Col Nicaragua, Final Calle Los Viveros, San Salvador, El Salvador, C.A.

Tel.: (503) 2280-4053, Fax: (503) 2280-0784.





El comité organizador del Campeonato Panamericano Máster 2024 les da la más cordial bienvenida a El Salvador y esperamos que el desarrollo de las competencias se disfrute al máximo y puedan gozar de lo mucho que el Salvador tiene para ofrecer.